

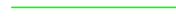






СКУПШТИНА ОПШТИНЕ ТОПОЛА



ПРВА ИЗМЕНА И ДОПУНА ПЛАНА ГЕНЕРАЛНЕ РЕГУЛАЦИЈЕ  
ЗА НАСЕЉЕНО МЕСТО НАТАЛИНЦИ  
У ОПШТИНИ ТОПОЛА У ДЕЛУ РАДНЕ ЗОНЕ

ЛЕГЕНДА:

-  ГРАНИЦА ПЛАНА ГЕНЕРАЛНЕ РЕГУЛАЦИЈЕ ЗА НАСЕЉЕНО МЕСТО НАТАЛИНЦИ У ОПШТИНИ ТОПОЛА
  -  ГРАНИЦА ПРВЕ ИЗМЕНЕ И ДОПУНЕ ПЛАНА ГЕНЕРАЛНЕ РЕГУЛАЦИЈЕ ЗА НАСЕЉЕНО МЕСТО НАТАЛИНЦИ У ОПШТИНИ ТОПОЛА У ДЕЛУ РАДНЕ ЗОНЕ
  -  ГРАНИЦА КАТАСТАРСКЕ ОПШТИНЕ
  -  РЕГУЛАЦИОНА ЛИНИЈА КОЈА ЈЕ ИДЕНТИЧНА ГРАНИЦИ КАТАСТАРСКЕ ПАРЦЕЛЕ
  -  РЕГУЛАЦИОНА ЛИНИЈА
  - ПЈН бр. 1  ОЗНАКА ПАРЦЕЛЕ ЈАВНЕ НАМЕНЕ
- ПОВРШИНЕ ЈАВНЕ НАМЕНЕ:
-  САОБРАЋАЈНЕ ПОВРШИНЕ

Т  
О  
П  
О  
Л  
А

ПРВА ИЗМЕНА И ДОПУНА  
ПЛАНА ГЕНЕРАЛНЕ РЕГУЛАЦИЈЕ  
ЗА НАСЕЉЕНО МЕСТО НАТАЛИНЦИ  
У ОПШТИНИ ТОПОЛА У ДЕЛУ РАДНЕ ЗОНЕ  
- нацрт -

НАЗИВ ЛИСТА: БРОЈ ЛИСТА:

ПЛАН РЕГУЛАЦИЈЕ  
ПОВРШИНА ЈАВНИХ НАМЕНА

4.

РАЗМЕРА: 1 : 2 500

ДАТУМ: 2022. г.

одговорни урбаниста, бр. лиц: 200145414:  
Драгана Стојиловић,  
дипл. инж. арх.

ДИРЕКТОР:  
Марина Агатуновић,  
дипл. екон.



НАРУЧИЛАЦ:  
ОПШТИНА ТОПОЛА



ОБРАЂИВАЧ: "ИНФОПЛАН" Д.О.О. АРАНЂЕЛОВАЦ

12084  
ISO 9001:2008  
SRPS ISO 9001:2008