



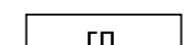

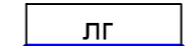







ЛЕГЕНДА:

-  ГРАНИЦА УРБАНИСТИЧКОГ ПРОЈЕКТА
-  Фактичко стање
-  Катастарско стање
-  Регулациона линија која се поклапа са грађевинском линијом
-  Задња грађевинска линија
-  Линија градње
-  Грађевинска парцела преко које се остварује приступ(остварена службеност пролаза)
-  Становање
-  Колски - пешачки прилаз
-  Колски - пешачки прилаз предметној парцели

ЛОКАЦИЈА:
ТОПОЛА ВАРОШ
 ИНВЕСТИТОР: **Вукотић Мирославка и Велимир,**
Село Топола бб, Топола
 ВРСТА УРБАНИСТИЧКО -ТЕХНИЧКЕ ДОКУМЕНТАЦИЈЕ:
УРБАНИСТИЧКИ ПРОЈЕКАТ ЗА ИЗГРАДЊУ СТАМБЕНО
- ПОСЛОВНОГ ОБЈЕКТА П(По)+2 НА К.П. БР. 1671/1
К.О. ТОПОЛА

НАЗИВ ЦРТЕЖА:
ПЛАНИРАНА НАМЕНА ПОВРШИНА

КА Архитектонске инжењерске делатности и техничко саветовање
"КА Architects" Аранђеловац
 Горан Каралић ПР
 Бања, Николе Тесле 10, Аранђеловац, Србија
 ARCHITECTS мат. бр: 66690440 / ПИБ: 113255021 / рачун бр: 265361031000124463

ОДГОВОРНИ урбаниста:
 Јадранка Каралић, дипл.инж.арх.
 бр. лиценце 200 1368 13
 м.п. и потпис

САРАДНИЦИ:
 НАТАША МИЛИВОЈЕВИЋ, дипл.инж.грађ.
 Наташа Р. Миливојевић
 дипл. грађ. инж.
 203 1374 13



СВЕСКА БР:	БР.Т.Д:	ДАТУМ:	РАЗМЕРА:	БРОЈ ЦРТЕЖА:
1	006/23	јун, 2024	1:250	03