











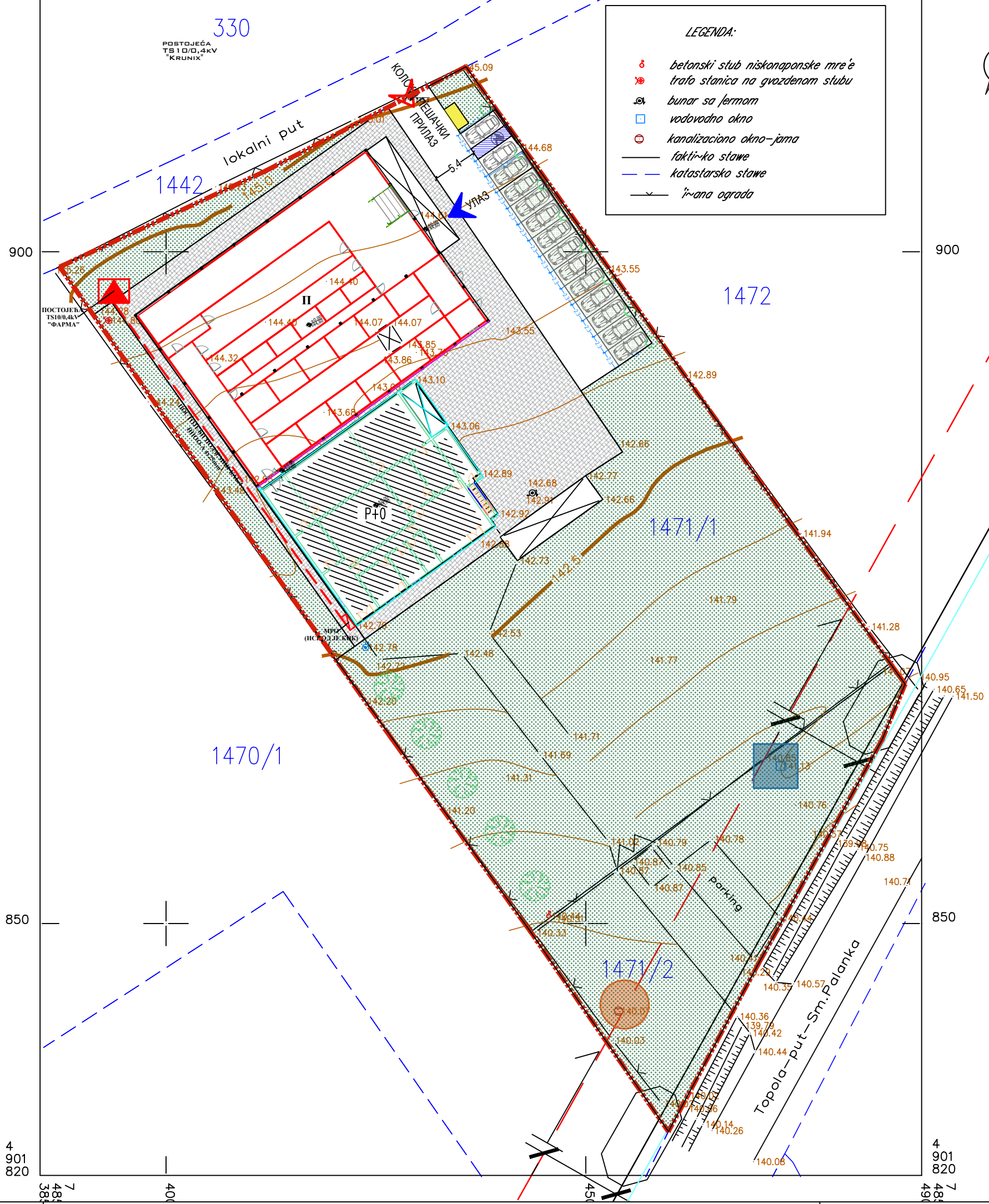


УРБАНИСТИЧКИ ПРОЈЕКАТ за реконструкцију и доградњу објекта на КП број 1471/1 КО Наталинци

ЛЕГЕНДА:

-  ГРАНИЦА ОБУХВАТА УП-а/
ГРАЂ. ПАРЦЕЛА 1471/1 КО НАТАЛИНЦИ
-  ГРАНИЦА КАТАСТАРСКИХ ПАРЦЕЛА
-  4615/59
БРОЈ КАТАСТАРСКЕ ПАРЦЕЛЕ
-  СПРАТНОСТ ОБЈЕКТА
-  КОЛСКИ И ПЕШАЧКИ ПРИЛАЗ ПАРЦЕЛИ
-  УЛАЗ У ОБЈЕКАТ
-  ЗЕЛЕНЕ ПОВРШИНЕ У ДИРЕКТОНОМ
КОНТАКТУ СА ТЛОМ
-  ПЕШАЧКЕ ПОПЛОЧАНЕ ПОВРШИНЕ
-  ПАРКИНГ МЕСТО НА ОТВОРЕНОМ
-  ПРОСТОР ЗА ОДЛАГАЊЕ ОТПАДА
НА ОТВОРЕНОМ
-  ПОСТОЈЕЋА TS 10/0,4kV "ФАРМА"
-  МПО(КПК НА ПОСТОЈЕЋЕМ ОБЈЕКАТУ)
-  ПОСТОЈЕЋИ ПОДЗЕМНИ КАБЛ
ППОО-А 4x25mm²
-  ПОЗИЦИЈА ПОСТОЈЕЋЕГ
ПРИКЉУЧКА НА ВОДУ- индивидуални бунар
-  ПОЗИЦИЈА ПОСТОЈЕЋЕГ ПРИКЉУЧКА НА
КАНАЛИЗАЦИЈА-водонепропусна септичка јама

- ### LEGENDA:
-  *betonski stub niskonaponske mreže*
 -  *trafo stanica na gvozdеном stubu*
 -  *бунар са јермом*
 -  *vodovodno окно*
 -  *kanalizaciono окно-јамa*
 -  *fakti-ko stawe*
 -  *katastarsko stawe*
 -  *ir-ana ograda*



НАРУЧИЛАЦ ПРОЈЕКТА	Ана Јањушевић, Браће Марушића бб, Пријепоље	
ОБРАЂИВАЧ	Анђелина Лучић ПР Биро за израду урбанистичко-техничке документације Урбал Чајетина	
ОДГОВОРНИ УРБАНИСТА	Анђелина Лучић, маст. инж. урб. Број лиценце: 222 А265 21	
ПОТПИС		
НАЗИВ ГРАФИЧКОГ ПРИЛОГА	4.4. СИТУАЦИОНИ ПЛАН СА ПРИКАЗОМ ПРИКЉУЧАКА НА КОМУНАЛНУ ИНФРАСТРУКТУРУ	
Август, 2024. године	размера: 1:500	