



# СЛУЖБЕНИ ГЛАСНИК СО ТОПОЛА

Година ММХХVI

Број 5

Топола

18. Мај 2026. године

-1-

На основу члана 104. став 2. Закона о основама система образовања и васпитања („Службени гласник РС“, бр. 88/17, 27/18- др. закони, 10/19, 6/20, 129/21.92/23 и 19/25), члана 2. Уредбе о критеријумима за доношење акта о мрежи предшколских установа и акта о мрежи основних школа („Службени гласник РС“, број 21/18) и члана 15. став 1. тачка 4. и члана 40. став 1. тачка 10. Статута општине Топола („Сл. гласник СО Топола“ бр. 2/2019),

Скупштина општине Топола, на седници одржаној 15.05.2026. године, донела је

## ОДЛУКУ О ДОПУНИ ОДЛУКЕ О МРЕЖИ ЈАВНИХ ПРЕДШКОЛСКИХ УСТАНОВА НА ТЕРИТОРИЈИ ОПШТИНЕ ТОПОЛА

### Члан 1.

У Одлуци о мрежи јавних предшколских установа на територији општине Топола („Службени гласник СО Топола“ бр. 10/19) врши се следећа допуна у Члану 8: У тачки Б) после тачке 14) додаје се тачка 15) која гласи: “Објекат ван седишта установе, у Доњој Трешњевици у издвојеном одељењуматичне школе „Живко Томић“ из Доње Шаторњеи то: припремни предшколски програм на српском језику у трајању од четири сата дневно”.

### Члан 2.

Ова Одлука ступа на снагу осмог дана од дана објављивања у „Службеном гласнику СО Топола“.

**СКУПШТИНА ОПШТИНЕ ТОПОЛА**

**Број: 020-123/2026-05-I**

**Дана: 15.05.2026. године**

**ПРЕДСЕДНИК  
СКУПШТИНЕ ОПШТИНЕ**

**Драган Јовановић, с.р.**

-2-

На основу члана 53. став 4. и члана 55. став 1. тачка 2. и става 5., става 6. и става 8. Закона о водама („Службени гласник Републике Србије“, број 30/2010, 93/2012, 101/2016, 95/2018 и 95/2018-др. закон), Уредбе о утврђивању Општег плана за одбрану од поплава („Службени гласник Републике Србије“, број 18/2019 и 70/2025), Одлуке о одређивању граница водних подручја („Службени гласник Републике Србије“ број 75/2010), Одлуке о утврђивању пописа вода I реда („Службени гласник Републике Србије“, број 83/2010), Наредбе о утврђивању Оперативног плана за одбрану од поплава за 2026. годину („Службени гласник Републике Србије“, број 117/2025) уз прибављено мишљење "Србијаводе ДОО" Београд, Водопривредни центар "Морава" Ниш, број 2948/1 од 17.03.2026. године,

Скупштина Општине Топола, на седници одржаној дана 15.05.2026. године, донела је

## О П Е Р А Т И В Н И П Л А Н ЗА ОДБРАНУ ОД ПОПЛАВА ЗА ВОДЕ II РЕДА НА ТЕРИТОРИЈИ ОПШТИНЕ ТОПОЛА ЗА 2026. ГОДИНУ

### I ОПШТИ ДЕО

#### **1. ОРГАНИЗАЦИЈА ИНТЕГРАЛНЕ ОДБРАНЕ ОД ПОПЛАВА И ШТЕТНОГ ДЕЈСТВА ВОДА II РЕДА НА ПОДРУЧЈУ ОПШТИНЕ ТОПОЛА**

##### **1.1.1 Елементарне непогоде, пратеће појаве штетног дејства вода II реда и одбрана од града**

Могућност коинциденције неповољних хидролошких услова (који могу изазвати повишене водостаје у водотоцима и бујичне феномене-плављење приобаља), са неповољним метеоролошким

појавама ( као што су бујичне кише, град у летњим условима, односно ледене кише и снежне падавине у зимским условима), условљава потребу да се планирају мере, радови и активности за превентивну заштиту, за уочавање непосредне опасности и спровођење одбране.

Због очекиваних размера поплава и штета на потенцијално угроженим деловима територије општине Топола, овакве појаве се третирају елементарним непогодама.

Општинским планом обухваћене су и мере, радови и активности које је неопходно вршити у условима појаве других бујичних феномена - клизишта, одрона и бујичне лаве.

### **1.1.2. Одбрана угрожених насеља, уређених површина и добара од поплавних вода II реда - Оперативни план одбране за подручје општине Топола**

У приобаљу нерегулисаних водотокова II реда могу се јавити хидролошке појаве које изазивају плавлеење добара и насеља.

Због тога је овим планом обухваћено подручје које може бити угрожено не само услед неповољних хидролошких појава у водотоцима II реда без заштитних система, већ и подручје општине у целини.

Тиме је обезбеђена могућност интегралне одбране од штетног дејства вода II реда на територији општине Топола.

Општинским планом дефинише се програм мера, радова и активности за неповољне хидролошке околности на назначеном подручју, који су систематизовани по степенима одбране од поплава и по учесницима са дефинисаним задужењима и обавезама у свакој фази одбране посебно.

### **1.1.3. Одбрана од леда на водотоцима II реда**

Ледене појаве на притокама потенцијални су узрок повишења водостаја и плавлеења приобаља.

За ледене појаве на водотоцима који нису обухваћени Републичким оперативним планом за одбрану од поплава и леда, задужена је Скупштина општине Топола.

## **1.2. ГЕНЕРАЛНЕ КАРАКТЕРИСТИКЕ ПОДРУЧЈА**

### **1.2.1 Генерална реонизација подручја**

Подручје Србије је лоцирано у сливовима водотока реке Дунав и реке Велика Морава, па стога и припада водним подручјима "Дунав" и "Морава". Приказ насеља и добара од значаја за План одбране од поплава дат је по припадности водним подручјима, односно водним јединицама.

#### **а. насеља**

Сеоска насеља и пољопривредне површине налазе се на подручју катастарских општина: Белосавци, Блазнава, Божурња, Винча, Војковци, Горња Шаторња, Горович, Гуришевци, Доња Трешњевица, Доња Шаторња, Жабаре, Загорица, Јарменовци, Јеленац, Јунковац, Клока, Липовац, Манојловци, Маскар, Наталинци, Овсиште, Павловац, Пласковац, Рајковац, Светлић, Топола (село), Топола (варош), Трнава, Шуме.

#### **□ Приобаље бујичних потока:**

Сеоска насеља: Белосавци, Блазнава, Божурња, Винча, Војковци, Горња Шаторња, Горович, Гуришевци, Доња Трешњевица, Доња Шаторња, Жабаре, Загорица, Јарменовци, Јеленац, Јунковац, Клока, Липовац, Манојловци, Маскар, Наталинци, Овсиште, Павловац, Пласковац, Рајковац, Светлић, Топола (село), Топола (варош), Трнава, Шуме.

#### **б. уређене пољопривредне површине**

К.О. Белосавци, Блазнава, Божурња, Винча, Војковци, Горња Шаторња, Горович, Гуришевци, Доња Трешњевица, Доња Шаторња, Жабаре, Загорица, Јарменовци, Јеленац, Јунковац, Клока, Липовац, Манојловци, Маскар, Наталинци, Овсиште, Павловац, Пласковац, Рајковац, Светлић, Топола (село), Трнава, Шуме

Овако извршена реонизација је приказана у табели 1, која је саставни део овог плана.

**Пољопривредно земљиште** општине Топола простире се на 28.402,1817 хектара. Конфигурација терена заједно са климатским факторима омогућава гајење разноврсних пољопривредних култура. Највећи део укупне пољопривредне површине чине оранице које заузимају 66,46%. Воћњаци чине 17,12% укупне пољопривредне површине, виногради 4,22%, ливаде 6,05% и пашњаци обухватају 3,84 % у укупној пољопривредној површини, док остало земљиште заузима 2,31%.

Комасација пољопривредног земљишта, као једна од најсвеобухватнијих мера уређења пољопривредног земљишта, није спроведена на територији општине Топола. Каналска мрежа за наводњавање и одводњавање није изграђена на територији општине. Овај проблем је нарочито изражен у сушним периодима тако да представља ограничавајући фактор за гајење одређених пољопривредних култура. Такође у периоду високог нивоа подземних вода и великих количина атмосферских падавина одређене површине су поплавлене.

ТАБЕЛА I. Преглед површина пољопривредног земљишта по катастарским општинама и културама

р.бр.	катастарска општина	пољопривредно земљиште у ха									
		обрадиво пољопривредно земљиште у ха						пашњаци	трстици и мочваре	остало земљиште	укупно
		њиве	вртви	пољаци	виногради	ливаде	укупно				
1	2	3	4	5	6(1+2+3+4+5)	7	8	9	10(6+7+8+9)		
1	БЕЛЮСАВЦИ	1081,2466	0,0000	134,1802	22,3528	112,3621	1350,1417	4,2115	0,0000	24,6755	1379,0287
2	БЛАЗНАВА	477,9101	0,0000	207,8565	50,6687	16,7352	753,1705	58,3514	0,0000	21,6868	833,2087
3	БОЖУРИЊА	720,7935	0,0000	183,5507	86,9049	27,6169	1018,8660	69,7984	0,0000	26,0399	1114,7043
4	ВИНЧА	581,8836	0,0000	495,8784	72,3523	35,8831	1185,9974	6,8551	0,0000	30,2301	1223,0826
5	ВОЈКОВЦИ	373,6913	0,0000	94,6101	8,4399	121,7225	598,4638	197,5607	0,0000	14,2419	810,2664
6	ГОРЊА ШАТОРЊА	470,2014	0,0000	150,8336	30,3373	40,7653	692,1376	38,5733	0,0000	17,9036	748,6145
7	ГОРОВИЧ	460,6601	0,0000	67,3373	26,6052	25,6358	580,2384	8,5320	0,0000	9,6601	598,4305
8	ГУРИШЕВЦИ	92,8665	0,0000	62,3928	3,5239	83,7626	242,5458	74,8641	0,0000	5,7090	323,1189
9	ДОЊА ТРЕШЊЕВИЦА	243,5803	0,0000	104,3116	14,9024	51,1702	413,9645	36,5336	0,0000	10,4605	460,9586
10	ДОЊА ШАТОРЊА	428,6345	0,0000	171,5181	52,8779	26,5588	679,5893	43,5416	0,0000	18,7838	741,9147
11	ЖАБАРЕ	1100,2201	0,0000	173,3983	97,6460	28,3002	1399,5646	63,8664	0,0000	33,0408	1496,4718
12	ЗАГОРИЦА	647,0002	0,0000	134,8335	41,4865	159,9144	983,2346	30,0688	0,0000	17,2200	1030,5234
13	ЈАРМЕНОВЦИ	164,3526	0,0000	129,1016	10,7995	62,2290	366,4827	81,1130	0,0000	14,2158	461,8115
14	ЈЕЛЕНАЦ	428,1097	0,0000	81,4924	6,5838	7,1234	523,3093	1,9925	0,0000	10,0985	535,4003
15	ЈУШКОВАЦ	1299,3904	0,0000	254,7333	49,5587	61,9319	1665,6143	17,6967	0,0000	30,2277	1713,5387
16	КЈУКА	1795,0644	0,0000	208,6351	54,5181	63,4984	2121,7160	27,0591	0,0000	30,9701	2179,7452
17	ЛИПОВАЦ	456,4106	0,0000	120,3191	85,6824	8,3939	670,8060	20,6839	0,0000	23,7725	715,2624
18	МАНОЛЛОВЦИ	89,0653	0,0000	73,1284	6,3539	23,5453	192,0929	39,8049	0,0000	6,8043	238,7021
19	МАСКАР	456,9215	0,0000	43,8312	5,3957	81,2346	587,3830	2,8449	0,0000	9,5126	599,7405
20	НАТАЛИНЦИ	490,5089	0,0000	64,2678	2,6830	77,6112	635,0709	5,1553	0,0000	33,0883	673,3145
21	ОВСИПТЕ	543,2865	0,0000	166,1113	59,9349	23,7864	793,1191	60,5000	0,0000	17,6471	871,2662
22	ПАВЛОВАЦ	81,1037	0,0000	24,4795	7,2841	14,3017	127,1690	6,2084	0,0000	4,0390	137,4164
23	ПЛАСКОВАЦ	368,3907	0,0000	202,1826	35,5870	22,1851	628,3454	2,4908	0,0000	10,2844	641,1206
24	РАЈКОВАЦ	396,5741	0,0000	50,7986	13,2187	75,3759	535,9673	1,0638	0,0000	9,8067	546,8378
25	СВЕТЛИЊ	525,7176	0,0000	135,2719	20,2581	48,5635	729,8111	15,2994	0,0000	13,2960	758,4065
26	ТОПОЛА (ВАРОШ)	181,1871	0,0000	81,6791	32,8466	6,1583	301,8711	4,4954	0,0000	45,1086	351,4751
27	ТОПОЛА (СЕЉО)	2013,4256	0,0000	325,4388	121,3935	273,7256	2733,9835	49,9336	0,0000	74,1764	2858,0935
28	ТРНАВА	2265,5084	0,0000	729,4909	142,9233	90,6129	3228,5355	107,5251	0,0000	76,0376	3412,0982
29	ШУМЕ	643,5599	0,0000	188,5624	36,1238	46,1023	914,3484	15,1856	0,0000	18,0951	947,6291
		18877,2652	0,0000	4860,2251	1199,2429	1716,8065	26653,5397	1091,8093	0,0000	656,8327	28402,1817

На мањем делу територије општине присутне су површине које се користе на антиерозиони начин, али и површине на којима је тај принцип нарушен и на којима је дошло до интензивирања ерозије. У питању су површине у катастарској општини Јарменовци које су својевремено антиерозионо уређене.

Шумске површине захватају 4.752 ха или 13,35 % укупне површине тополске општине. Највеће пространство заузимају букове шуме. Оне су доста чисте, проходне и сеновите. Зоне букове шуме заузимају више положаје, све до највиших планинских врхова. Највредније шуме букве налазе се на планини Рудник, а поједина стабла достижу и до 1м у пречнику и 25 м висине. Оне су углавном брзо размножавају и потискују друге врсте.

На нижим теренима заступљене су мешовите шуме са великим бројем врста. Од дрвенстих врста су најчешће, сем букве, храст, граб, јасен, јавор, липа, брест, бреза, топола. Од шумских култура лишћари су најзаступљенији багретом и канадском тополом, а четинари најчешће црним и белим бором, смрчом, јелом, аришом и дуглазијом. Воћкарице су заступљене како у шумама тако и поред путева, међама и другим местима али их све ређе има. Најчешћа су дивља трешља, дивља јабука, дивља крушка. Жбунасте врсте су бројне: леска, дрен, зова, глог и др. Травна вегетација је после шумске најзаступљенији тип вегетације. Заступљене су долињске и брдске ливаде.

### 1.2.2. Топографске карактеристике подручја

Територија општине Топола налази се у централном делу Шумадије, захвата сливно подручје средњег тока реке Јасенице и Кубршнице и простире се на површини од 356 км<sup>2</sup>. Западни и југозападни део општине чине планине Рудник и Венчац, тј. део високе Шумадије.

Топола се граничи са севера са Младеновцем, североистока Смедеревском Паланком, истока Рачом, југа Градом Крагујевцом, југозапада Горњим Милановцем и запада аранђеловачком општином.

Укупна дужина тополске границе је око 108 км, најкраћа је северна према општини Младеновац, која је дуга око 7,5 км, а најдужа је према Граду Крагујевцу око 38 км. Од Београда је Топола удаљена 80 км, Крагујевца 42 км и Краљева 90 км. Друмске саобраћајнице које пролазе средином општине Топола имају транзитни значај.

### **Рељеф**

У погледу рељефа подручје општине Топола је благо заталасана површина. Главне црте морфолошке структуре рељефа чини саставни део рељефа високе (југозападни део општине) и ниске Шумадије (источни и североисточни део општине) представљен типичним шумадијским валовито-брежуљкасто-планинским тереном.

Највиша тачка на територији општине налази се на Руднику на апсолутној висини 1080 м, а најнижа тачка налази се у алувијалној равни Кубршнице, на апсолутној надморској висини 128 м у атару села Рајковца и Маскара.

Просечна надморска висина је око 350 мнм. Тополско брдо Опленац (345 мнм) чини ону тачку у простору од које почиње прелаз из ниске у високу Шумадију, све до највишег Шумадијског врха Велики Штурац (1.132 мнм) на планини Рудник. На планинским падинама развила се густа мрежа са сталним воденим токовима који су дубоко урезали своја корита стварајући долине чије су стране већих падова од генералних планинских нагиба. Долинска дна су најчешће веома уска и најчешће су знатно мањих падова од основних планинских нагиба. У њима се најчешће зачињу уске алувијалне равни као делови рељефа најнижих падина морфолошке целине. Између токова се спуштају дугачке косе и повијаци. Овакав рељеф је карактеристичан за целу високу Шумадију. Најкарактеристичнији облик рељефа је долина Јасенице и њених притока. Територији тополске општине припада горњи и средњи део долине Јасеница који се састоји из више сужења и проширења, па због тога она има композитно обележје. Северни део општине чини долина Кубршнице, леве притоке Јасенице, која је претежно плитка и широка. Крашки облици рељефа су на територији општине распрострањени на релативно малим кречњачким површинама мезозојске старости у околини Тополе, на Венчацу и Руднику.

### **Планине**

У југозападном делу територије општине Тополе налази се планина Рудник, највиша и највећа од шумадијских, иначе ниских планина. Ниске планине Шумадије Рудник и Венчац (658 м) имају највећи топографски нагиб, па су ерозивно-денудациони процеси на њима најизраженији. Највиша тачка на територији општине налази се на Руднику, на извору Скакавац и Добре воде на апсолутној надморској висини 1.080 м. Нешто нижи врхови на падинама Рудника су: Марјановац (1.028 м), Бјелице (1.008 м), Јавор (980 м), Курјак (867 м), Звезда (818 м), Збеговише (745 м), Јасик (699 м), Дрењак (663 м) и др. Ниже врхове имају планине Венчац у селу Липовцу (455 м), Караула (378 м) и Главица (316 м).

### **Воде**

На територији тополске општине због различитог утицаја геолошког састава, рељефа, климе, вегетације и деловања људи различите су хидролошке одлике. Заступљене су површинске и подземне воде.

На овом простору највећи водотоци су реке Јасеница и њена лева притока Кубршница са више бујичних притока (припадају водном подручју Морава, део подслива реке Велике Мораве).

Јасеница је најдужа и најбогатија водом река Шумадије, тече са североисточне падине Рудника, испод Цвијићевог врха, од главног извора Теферича (880 м) до ушћа у Велику Мораву код Орашја, дужином тока од 79 км, са површином слива 1.345 км<sup>2</sup> и просечним протицајем од 7,7 м<sup>3</sup> у секунди. Укупна дужина тока Јасенице кроз територију тополске општине је око 45 км. На територији тополске општине река Јасеница прима три десне и шест левих значајнијих притока. Десне притоке су: Јарменовачка река (око 6,5 км), Ракичевица (око 6,5 км) и Трнава (дужине око 10 км). Са леве стране у Јасеницу се уливају: Поточајец (око 2,5 км), Војковачка река (око 4,5 км), поток Вучак (око 2,5 км), Раславица (око 9 км), Црешљански поток (око 9 км) и Клока (око 14,5 км). Притоке Јасенице у њеном горњем току, на кратком растојању до Јарменоваца су речице са великим падом. Такође и Јасеница има велики пад од изворишта на 880 метара надморске висине до Јарменоваца где је речно корито на око 310 метара надморске висине, тј. на дужини од 12 км укупни речни пад Јасенице износи око 570 м. Међутим од овог места па све до напуштања територије тополске општине код Наталинаца, где је речно корито на 135 метара надморске висине, укупни пад Јасенице је око 175 метара. Јасеница низводно од села Жабаре има карактер праве равничарске реке, са изразито вијугавим током, плитким коритом које је обрасло растињем. Велике разлике у укупном паду корита утичу на протицаје и поплаве.

Кубршница протиче кроз северни део територије тополске општине, док су јој извориште и ушће изван територије тополске општине. Код уласка на тополску територију код Крћевца, ток Кубршнице је на око 160 метара надморске висине, а код села Рајковац при изласку, њено корито је на око 128 метара надморске висине. Према томе на дужини од око 15 км тока кроз територију тополске општине савлађује висинску разлику од око 32 метра. На територији тополске општине река Кубршница прима две важније десне и две леве притоке. Десне притоке су речице Каменица (дуга око 17 км) и поток Врањевац, а леве притоке су Вићија и Суморина.

Због крчења шума обилне и краткотрајне падавине утичу да водотоци у сливном подручју Јасенице и Кубршнице брзо набујају и изливају се из плитких, засутих наносом и кривудавих корита плавећи околно ниско земљиште.

**1.2.3. Хидрографске карактеристике подручја: подаци о водотоцима, изграђеним заштитним системима, о заступљеним добрима у плавној зони**

На подручју општине Топола воде I реда су реке Јасеница и Кубршница. Оперативним планом за одбрану од поплава за воде I реда за 2026. годину („Службени гласник РС“ број 117/2025) обухваћен је десни насип уз Јасеницу од ушћа Губераша до Наталинаца 21,00 км у сектору М.4., деоница М.4.1.

**Овим планом обухватају се следећи водотокови II реда:**

- десне притоке реке Јасенице - Јарменовачка река (око 6,5 км у селу Јарменовци), Никољска река (Д. Шаторња), Ракичевица (око 6,5 км у селу Божурња), поток Буковац (Горович) и река Трнава дужине 10 км која протиче кроз Трnavу и Павловац и улива се у Јасеницу јужно од Наталинаца (са својим притокама Кленовац, Матијевац и Редац). Са леве стране у Јасеницу се уливају Поточајец (око 2,5 км у селу Гуришевци), Војковачка река (око 4,5 км у Војковцима, поток Вучак (око 2,5 км у Манојловцима), Велика Река, Раславица (око 9 км Горња и доња Шаторња), Ђуринци, Моштање, Кустура, Црешљански поток (око 9 км) и Клока (око 14,5км).
- десне притоке реке Кубршнице - река Каменица дуга око 17 км и поток Врањевац и леве притоке реке Кубршнице су Виђија, Суморина и Скендеровац.

За разлику од водотока на којима постоје стална осматрања и одговарајуће статистичке обраде података, на водама II реда на подручју општине Топола нема осматрања па се за прорачуне користе параметарске методе прорачуна.

Институт за водопривреду „Јарослав Черни“ а.д. из Београда у Елаборату за План одбране од поплава на водотоковима ван система одбране од поплава на територији општине Топола прописаном методом и процедуром прорачуна израчунао је све битне величине таласа и протицаја за анализиране профиле. Током прорачуна се генерише прогностички облик таласа бујучне поплаве за сваки појединачни водоток. На основу тог фонда радних подлога врши се избор оног податка којим ће се прописати степени опасности и мере одбране. Резултати прорачуна дати су у следећој табели:

Карактеристичне величине за анализиране водотоке на подручју општине Топола											
Р. бр.	Број на хид. карт и	Име тока	притока	Профил опис	I <sub>0</sub> =1%	d <sub>sr</sub> =114.12mm			d <sub>saturisano</sub> =31.39mm		
						tk čas	Tr čas	Q <sub>max</sub> m <sup>3</sup> /s	Tk čas	Tr čas	Q <sub>max</sub> m <sup>3</sup> /s
1	2	Безимени	Јасенице	Излаз из О. Г. Милановац	97.12	1.30	2.13	53.83	0.70	1.64	125.41
2	4	Јарменовачка	Јасенице	Ушће у Јасеницу	97.12	1.30	2.13	33.41	0.70	1.66	77.53
3.	11	Ђуринци	Јасенице	Пре Велике Реке	95.14	2.90	5.06	28.49	1.50	3.93	58.64
4.	9	Велика Река	Ђуриначка река	Ушће у Ђуриначку	97.12	2.30	4.02	38.03	1.30	3.22	84.27
5.	12.	Ђуринци	Јасенице	Ушће у Јасеницу	95.14	3.10	5.61	51.75	1.70	4.45	105.44
6.	13	Јасеница	Јасенице	В.С. (Д. Шаторња)	87.21	2.70	5.46	100.19	1.50	4.3	221.76
7.	15	Раславица	Јасенице	Ушће у Јасеницу	96.13	2.90	5.08	22.85	1.50	3.96	46.63
8.	18	Јасеница	Јасенице	Улаз у О.Крагујевац	87.21	2.90	6.37	120.22	1.50	4.91	262.82
9.	24	Јасеница	Јасенице	Илаз из О. Крагујевац	80.27	3.90	9.57	133.25	2.10	7.46	293.59
10	27	Винчански и поток	Јасенице	Ушће у Јасеницу	99.1	1.70	2.92	35.84	0.90	2.28	77.88
11	28	Јасеница	Јасенице	Грабљице	80.27	4.70	12.09	132.79	2.50	9.45	283.07
12	29	Ракичевица	Јасенице	Ушће у Јасеницу	97.12	2.10	3.67	29.74	1.10	2.87	63.14
13	30	Јасеница	Јасенице	Код Жабара	80.27	5.50	14.3	133.40	3.10	11.5	276.94

							8					
14	33	Трнава	Јасенице	Ушће у Јасеницу	94.15	3.30	6.12	45.38	1.90	4.96	91.62	
15	35	Јасеница	Јасенице	Излаз из О.Топола	70.36	7.10	18.24	109.36	3.90	14.4	237.88	
16	38	Клока	Јасенице	Ушће у Јасеницу	92.16	4.90	9.59	42.60	2.90	7.9	82.07	
17	39	Кубршница	Кубршница	Улаз у О.Топола	93.15	3.50	7.03	83.77	2.1	5.8	168.17	
18	40	Кубршница	Кубршница	Пре Каменице	90.18	3.90	7.83	80.47	2.10	6.2	163.07	
19	41	Каменица	Кубршница	Ушће у Кубршницу	92.16	3.90	7.44	55.48	2.30	6.09	110.63	
20	42	Кубршница	Кубршница	После Каменице	89.19	3.90	8.83	109.60	2.10	6.97	224.05	
21	44	Суморина	Кубршница	Ушће у Кубршницу	96.13	3.50	6.51	32.24	2.10	5.38	63.46	
22	45	Кубршница	Кубршница	После Суморине	88.20	4.30	10.21	135.10	2.30	135.1	274.23	
23	46	Кубршница	Кубршница	Излаз из О.Топола	82.15	5.30	13.06	110.07	2.90	10.37	225.9	

10-часовни интензитет кише; Dsr-просечна влажност терена; Dsaturisano-сатурисано земљиште

Главни циљ ових прорачуна и анализа био би да се омогући благовремена најавна могућих бујичних поплава дуж главних токова и њихових значајнијих притока уз претпоставку да је метеоролошка служба најавила олујни облак, његову брзину кретања и очекивану висину кише и њено трајање.

Обзиром да се не врши мерење водостаја, а стим у вези и протицаја за воде II реда се може рећи да су то водотокови са неуравнотеженим водостајем и малом пропусном моћи корита које је углавном обрасло биљним културама и травом, тако да у периодима обилних краткотрајних падавина изазивају краткотрајне поплаве које обично трају 1-2 дана.

У случајевима могућих ванредно великих вода због недовољне пропусне моћи, услед присутне вегетације и наноса, због сужења протицајног профила изазваних непрописном изградњом објеката преко корита, због недовољног одржавања, могуће су пре свега огромне штете на пољопривредном земљишту и усевама, а и на објектима у насељима кроз која протичу.

Закључује се да је подручје општине Топола по физичко-географским и хидролошким карактеристикама са већим бројем водотокова који имају карактеристику са великим осцилацијама великих и малих вода. Расцепканост подручја отежава одржавање потока а самим тим повећава и трошкове, такође неуређена сметлишта комуналног отпада отежавају одржавање. Недостатак средстава за одржавање, уређење и регулацију водотокова довело је до тога да стање појединих водотокова захтева хитну интервенцију.

Уколико би се остварило интервентно превентивно обезбеђење пропусне моћи корита водотокова II реда на територији општине Топола и уколико би се остварио годишњи обим одржавања од 100% подручје би било заштићено.

Генерално, карактер и вредност добара, потенцијално угрожених поплавним водама, дефинише потребан степен заштите, према обиму очекиваних штета.

**У потенцијално плавној зони су насеља:**

**- приобаље реке Јасеница**

*Наталинци, Јунковац, Жабаре, Горович, Пласковац, Блазнава, Доња Шаторња, Горња Шаторња, Манојловци, Јарменовци, Гуришевици*

**- приобаље реке Кубршница**

*Топола (село), Загорица, Маскар*

**Ван домена утицаја великих површинских токова су насеља: Топола (варош)**

**Ерозија и клизишта:** Јединица локалне самоуправе је дужна да за потребе новелирања плана управљања водама, евидентира све појаве и радове који могу да утичу на промену стања ерозије и бујица и да податке о томе доставља Јавном водопривредном предузећу једном годишње, у складу са чл.61. ЗОВ-а. Потребно је донети **План за проглашење ерозионих подручја на територији општине**, и на основу њега предвидети против ерозионе мере на ерозионим подручјима, које утврђује надлежни општински орган ( у складу са чланом 62. закона о водама). Наведеним планом утврђују се ерозиона подручја.

Прописана је обавеза годишње ревизије плана и спровођење против ерозионих мера према упутствима стручне службе локалне самоуправе.

**ОПЕРАТИВНИ ПЛАН ЗА ОДБРАНУ ОД ПОПЛАВА ОД СПОЉАШЊИХ ВОДА**

Оперативни план за одбрану од поплава од **спољних вода** (поплаве настале изливањем вода из корита водотока ) и загушења ледом садржи по водним подручјима, за секторе и деонице водотока ( воде I реда ), правна лица надлежна за организовање и спровођење одбране од поплава, имена руководиоца одбране од поплава, њихових заменика и помоћника, заштитне водне објекте на којима се спроводи одбрана од поплава, штићена поплавна подручја и критеријуме за проглашење редовне и ванредне одбране од поплава од спољних вода и загушења ледом .

**ОПЕРАТИВНИ ПЛАН ЗА ОДБРАНУ ОД ПОПЛАВА ОД УНУТРАШЊИХ ВОДА**

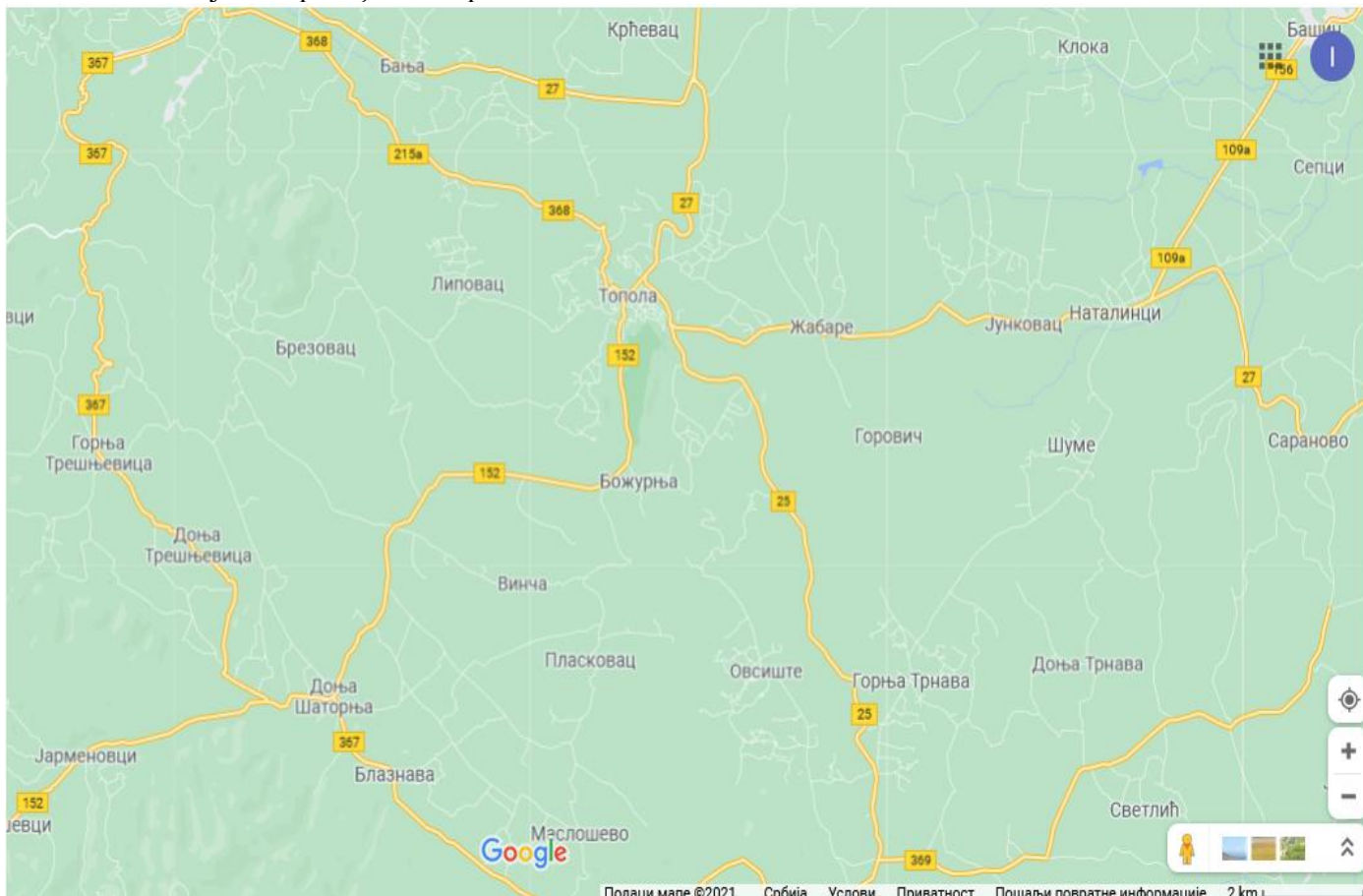
Оперативни план за одбрану од поплава од **унутрашњих вода** (поплаве настале од сувишних атмосферских и подземних вода) садржи по мелиорационим подручјима, за хидромелиорационе системе (ХМС) у јавној својини, правна лица надлежна за организовање и спровођење одбране од поплава, имена руководиоца одбране од поплава, њихових заменика и помоћника, хидромелиорационе системе на којима се спроводи одбрана од поплава и критеријуме и услове за проглашење редовне и ванредне одбране од поплава од унутрашњих вода.

1.2.4 Саобраћајна инфраструктура и систем веза подручја

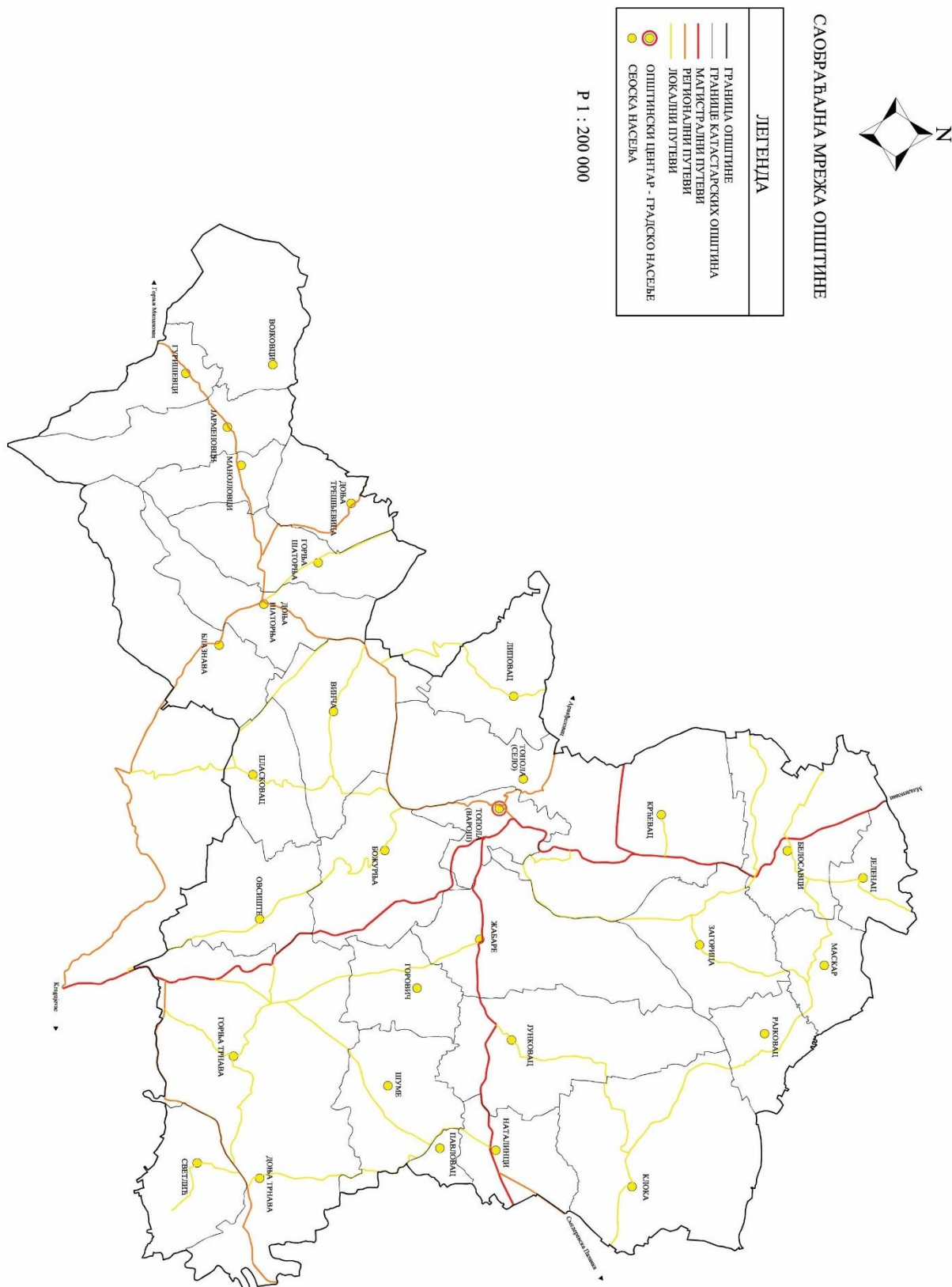
Преко територије тополске општине пролазе седећи путеви:

- Деоница државног пута IB реда број 25: Мали Пожаревац-Младеновац-Топола-Крагујевац;
- Деоница државног пута IB реда број 27: државна граница са Босном и Херцеговином (гранични прелаз) Трбушница-Лозница-Осечина-Ваљево-Лајковац-Ћелије-Лазаревац-Аранђеловац-Крпевац-Топола-Рача-Свилајнац;
- Деоница државног пута IIА реда број 152: Топола-Доња Шаторња-Рудник-Бућин гроб;
- Деоница државног пута IIА реда број 156: Раља-Смедеревска Паланка – Наталинци;
- Деоница државног пута IIБ реда број 367: Аранђеловац-Доња Шаторња-Страгари-Влакча;
- Деоница државног пута IIБ реда број 368: Аранђеловац-Бања-Топола

Саставни део Оперативног плана за одбрану од поплава и штетног дејства вода II реда је детаљан план саобраћајница сл.1 и сл.2 на подручју града систематизован по категоријама пута уз неопходне податке од значаја за спровођење одбране.



Сл.1 Приказ путне мреже на територији општине Топола



Сл.1-1 Приказ путне мреже на територији општине Топола

Ефикасан систем веза је предуслов за благовремену размену информација и доношења благовремених одлука у току одбране од поплава.

Сви државни путеви су са савременим коловозом, као и већина општинских путева. Стање коловоза државних путева II реда на појединим територијама општине није задовољавајуће и представља ограничење за нормално одвијање саобраћаја.

Већи проблем представљају мостови преко појединих водотокова на општинским путевима. Одређени мостови нису у задовољавајућем стању. Оштећени, или недовољне ширине.

***Остали видови саобраћаја на територији општине:***

На подручју општине Топола нема могућности за одвијање речног саобраћаја, не постоје објекти ваздушног саобраћаја и није изграђена железница

**1.3. ПРЕВЕНТИВНЕ МЕРЕ ЗАШТИТЕ ОД ПОПЛАВА**

- Предузимање интервентних радова на прегледу, утврђивању степена угрожености и извођењу радова којима ће се умањити ризик од бујичних поплава изливањем воде из корита бујичних водотока,
- Студијско-истражни радови са израдом пројектне документације за регулисање бујичних
- Приликом израде и усвајања планских докумената општине, обезбедити да се у наведене планове уграде сви захтеви заштите од поплава,
- Код урбанистичког уређења насеља, нарочито насељених места и индустријских зона, обезбедити прилагођавање истих потребама и захтевима заштите становништва и материјалних добара од поплава,
- Извођење антиерозионих радова, првенствено пошумљавањем и санирањем клизишта,
- Израда недостајућих одбрамбених насипа, обало-утврда и одржавање постојећих,
- Израда брана и преграда на бујичним водотоковима и одржавање постојећих, и користити их и за реализацију програма наводњавања,
- Изградња система канала за одводњавање вода и њихово одржавање,
- Приликом пројектовања и изградње мостова и пропуста, исте пројектовати и градити са већом пропусном моћи воде,
- Обележавање на терену линије допирања максимално могућег поплавног таласа
- Организација система јавног узбуњивања на већим водотоковима ради благовременог обавештавања о опасностима од поплава и спровођења евакуације,
- Оспособљавање становништва за заштиту и спасавање од поплава кроз личну и узајамну заштиту,
- Оспособљавање надлежних правних лица за заштиту од поплава и уношење њихових задатака у планове одбране од поплава,
- Оспособљавање јединица цивилне заштите, посебно специјализоване за спасавање на води и под водом,
- Оспособљавање спортских клубова и организација чија је делатност везана за воду (ронилачки) и дефинисање задатака које они могу завршити у оквиру одбране од поплава,
- Формирање базе података о свим пловних објектима,
- Израда плана ангажовања команди јединица Војске Србије у пружању помоћи угроженом и пострадалом становништву у случају поплава већих размера,
- Оспособљавање јединица цивилне заштите за руковођење акцијама заштите и спасавања од поплава,
- Практичне вежбе организованих снага цивилне заштите, са циљем увежбавања радњи и поступака из области заштите спасавања од поплава,
- Израда планова заштите спасавања од поплава.

**II ИЗВОД ИЗ РЕПУБЛИЧКОГ ОПЕРАТИВНОГ ПЛАНА**

**2.1 Системи за заштиту од поплава – заштитни објекти на водама I реда и водни објекти за одводњавање у јавној својини који се налазе на територији општине**

- за воде I реда – сектори, деонице, заштитни водни објекти, штићена поплавна подручја и критеријуми за проглашење редовне и ванредне одбране од поплава од спољних вода и леда;
- за водне објекте за одводњавање у јавној својини – хидромелиорациони системи, територијална припадност система, дужина каналске мреже, реципијент, евакуациони објекат и критеријуми и услови за проглашење редовне и ванредне одбране од поплава од унутрашњих вода.

Водна јединица:	„ЈАСЕНИЦА – СМЕДЕРЕВСКА ПАЛАНКА”
Воде I реда: Сектор – деонице: Дужина објеката: Бране:	Велика Морава, Јасеница, Кубршница, Поток Кудреч, Велики Луг М.3. – М.3.1. објекти М.3.1.1., М.3.1.2.; М.4.; М.5.-М.5.1. 179.79 km „Кудреч 1”, „Кудреч 2”

Ознака деонице	Опис деонице	Заштитни водни објекти на којима се спроводе мере одбране од поплава	Критеријуми за увођење мера одбране од поплава		Штићено поплавно подручје	Евакуациони објекат (ХМС)
	Водоток  Назив  Дужина система за заштиту од поплава	1.    2.	В ВВ  РО ВОV ВО  МВ М КВЗ КВ	Водомер (Р)-РХМЗ-а, (Л)-локални; л-летва, лим-лимниграф, д-дигитално и–Таб. 1, ив –Таб. 2; „0” -кота нуле тах осмотрени водостај (датум) Редовна одбрана - водостај и кота Ванредна одбрана - водостај и кота Меродавни водостај за меродавни Q __% Критични водостај/кота заштитног система	Касета Регулисано подручје Чвор  Дужина система за заштиту од поплава  Општина	Гравитациони испуст (ГИ) Црпна станица (ЦС назив)  (ХМС)
М.3.1.	Велика Морава Јасеница, Рача  лева обала В. Мораве од Јасенице до ушћа Раче  31.86 km	1. Десни насип уз Јасеницу од ушћа у Велику Мораву до Губераша, 10.0 km са ** десним насипом уз Губераш, 1.26 km и ** обостраним насипима уз поток 2. Дреновчић (2x1.00 km), укупно 13.26 km  Леви насип уз Велику Мораву од ушћа Јасенице до ушћа Гибавице, 15.00 km са ** левим насипом уз Гибавицу од ушћа, 3.60 km, укупно 18.60 km	В ВВ  РО ВО ВО МВ М КВЗ КВ	Велика Морава: Жабарски мост (Р); л; „0” 87.37 664 (16. 5. 1965.)  450 91.87 580 93.17	„Велика Плана” Затворена касета 31.86 km ВЕЛИКА ПЛАНА	

М.4.1.	Јасеница и Кубршница до ушћа Малог Луга  66.02 km	1. Десни насип уз Јасеницу од ушћа Губераша до Наталинаца, 21.00 km са ** левим насипом уз Губераш, 1.26 km и ** обостраним насипима уз потоке: Драгонеж (2x1.30 km), Блатар (2x1.80 km), Трнава (2x0.55 km) и Шуме (2x0.30 km), укупно 30.16 km	В РО ВО ВО	Јасеница: Водице (Л); л; „0” 101.82 170 103.52 250 104.32	„Мраморац” Затворена касета 30.16 km ТОПОЛА ВЕЛИКА ПЛАНА, РАЧА
		2. Леви насип уз Јасеницу од високог терена узводно до ушћа Кубршнице, 2.70 km	В РО ВО В	Јасеница: Мраморац (Л); л; „0” 116.07 200 118.07 250 118.57	„Смедеревска. Паланка” Затворена касета 16.10 km СМЕДЕРЕВСКА ПАЛАНКА
		3. Леви насип уз Кубршницу од ушћа у Јасеницу до ушћа Малог Луга, 9.00 km са ** левим насипом уз Мали Луг, 1.80 km и ** обостраним насипима уз потоке Ивак (2x0.33 km) и Дреновчић (2x0.97 km), укупно 13.40 km	ВВ РО ВО ВО В	Кубршница: Смедеревска Паланка (Р); л, д, и; „0” 99.92 (од 01.01.2009.) 518 (16.05.2014.) 290 102.82 450 104.42	„Придворице” Затворена касета 16.50 km СМЕДЕРЕВСКА ПАЛАНКА
		4. Леви насип уз Јасеницу од ушћа Кубршнице узводно до ушћа ОБК 1 7.50 km	ВВ РО ВО ВО В	Јасеница: Смедеревска Паланка (Р); л, д, и; „0” 101.82 450 (15.05.2014.) 200 103.82 280 104.62	„Наталинци” Затворена касета 3,26 km СМЕДЕРЕВСКА ПАЛАНКА ТОПОЛА
		5. Десни насип уз Кубршницу од ушћа у Јасеницу, 9.00 km	ВВ РО ВО ВО В	Јасеница: Смедеревска Паланка (Р); л, д, и; „0” 101.82 450 (15.05.2014.) 200 103.82 280 104.62	„Наталинци” Затворена касета 3,26 km СМЕДЕРЕВСКА ПАЛАНКА ТОПОЛА
6. Леви насип уз Јасеницу код Наталинаца, 3.00 km са** обостраним насипима уз поток Кустура (2x0,13 km), укупно 3,26 km	ВВ РО ВО ВО В	Јасеница: Смедеревска Паланка (Р); л, д, и; „0” 101.82 450 (15.05.2014.) 200 103.82 280 104.62	„Наталинци” Затворена касета 3,26 km СМЕДЕРЕВСКА ПАЛАНКА ТОПОЛА		

M.4.2.	Кубршница, Велики Луг  29,75 km	1. Леви насип уз Кубршницу од ушћа Малог Луга до ушћа Великог Луга, 7.00 km са ** десним насипом уз Мали Луг, 1,80 km, укупно 8,80 km Леви насип уз Велики Луг од ушћа у Кубршницу до потока Лесковац, 6.40 km са ** левим насипом уз поток Лесковац, 1.05 km и ** обостраним насипима уз поток Бојанац (2x1.30 km), укупно 10,05 km	В ВВ РО ВО	Велики Луг: мост за Ратаре (Л); л; „0” 110.51 310 (16.04.1977.) 170 112.21 250 113.01	„Кусадак” Затворена касета 18,85 km СМЕДЕРЕВСКА ПАЛАНКА	
		3. Леви насип уз Кубршницу узводно од ушћа Великог Луга, 3,80 km Десни насип уз Велики Луг од ушћа у Кубршницу 4.30 km	В  РО ВО ВО	Велики Луг: мост у Младеновцу (Л); л; „0” 130.68  130 131.98 250 133.18	„Рабровац” Затворена касета 8.10 km МЛАДЕНОВАЦ	
		5. Регулисано корито Кубршнице у Аранђеловцу, 0.70 km	РО ВО	испуњено минор корито ниво на 1.0 m испод круне мајор корита уз даљи пораст	„Аранђеловац” Регулисано подручје 0.70 km АРАНЂЕЛОВА Ц	
M.4.3.	Велики Луг  54.26 km	1. Леви насип и регулисано корито Великог Луга од ушћа потока Лесковац до ушћа Сопотског реке, 23.45 km са ** десним насипом уз поток Лесковац, 1.05 km , ** обостраним насипима и регулисним коритима потока: Лађевац (2x0.30 km), Серава (2x0.75 km), Влашка (2x0.20 km) и ** обостраним насипима потока Кокорин (2x0.33 km), укупно 27.66 km	В ВВ РО ВО ВО  В ВВ РО ВО	Велики Луг: мост за Ратаре (Л); л; „0” 110.51 310 (16.04.1977.) 170 112.21 250 113.01  Велики Луг: мост у Младеновцу (Л); л; „0” 130.68  130 131.98 250 133.18	„Младеновац” Затворена касета 27.66 km МЛАДЕНОВАЦ	
		2. Десни насип уз Милатовицу 1,25 km од ушћа Мисаче и ** левообални насип 4,80 km и регулисано корито Мисаче, укупно 6.05 km			„Јагњило” Затворена касета 6.05 km МЛАДЕНОВАЦ	

		3. Десни насип и регулисано корито Великог Луга од ушћа Милатовице, 10.00 km са **левим насипом и регулисаним коритом Милатовице, 7.25 km и **обостраним насипима и регулисаним коритима: Јабланице (2x1.10 km), Аљинца (2x0.10 km) и Сопотске реке (2x0.45 km), укупно 20.55 km			„Међулужје” Затворена касета 20.55 km МЛАДЕНОВАЦ	
М.5.1.	Поток Кудреч  Бране „Кудреч 1” и „Кудреч2”	1. Брана са акумулацијом „Кудреч 1”, на потоку Кудреч, левој притоци Кубршнице (лева притока Јасенице) Укупна запремина акумулације 860.000 m <sup>3</sup> Неприкосновени простор за пријем поплавног таласа 180.000m <sup>3</sup>	Карактеристичне коте 125.10 темељни испуст 133.40 прелив 135.50 круна бране		„Кудреч 1” СМЕДЕРЕВСКА ПАЛАНКА	
		2. Брана са акумулацијом „Кудреч 2”, на потоку Кудреч, левој притоци Кубршнице (лева притока Јасенице) Укупна запремина акумулације 540.000 m <sup>3</sup> Неприкосновени простор за пријем поплавног таласа 330.000m <sup>3</sup>	Карактеристичне коте 137.10 темељни испуст 142.10 евакуатор 145.60 прелив 146.60 круна бране		„Кудреч 2” СМЕДЕРЕВСКА ПАЛАНКА	
Напомена :	Заштитни водни објекти означени са ** који се налазе уз воде II реда а којима се формира заштитна касета око штићеног подручја, са водним објектима уз воде I реда чине функционалну целину заштите штићеног подручја од поплава од спољних вода I реда.					

ПОМОЋНИК РУКОВОДИОЦА НА ВОДНОМ ПОДРУЧЈУ:

ПОМОЋНИК РУКОВОДИОЦА НА ВОДНОМ ПОДРУЧЈУ ЗА БРАНЕ:

СЕКТОР	ПРЕДУЗЕЋЕ Директор Секторски руководиоца Заменик секторског руководиоца	Деоница
--------	--	---------

ПОМОЋНИК за М.3.1.1., М.3.1.2., М.4.1., М.4.2. и М.4.3: Душан Пргомет, моб. 064/840-41-76, Е-mail: [dusan.prgomet@srbijavode.rs](mailto:dusan.prgomet@srbijavode.rs), ВПЦ „МОРАВА” РЈ „Велика Морава”, Туприја, тел. 035/847-13-54, факс 035/847-13-54

М.3.	„ВОДОПРИВРЕДА” Смедеревска Паланка, тел. 026/320-782, факс 026/317-816, Е-mail: <a href="mailto:office@vodoprivreda.rs">office@vodoprivreda.rs</a> Директор: Миљан Елез, моб. 069/829-44-05 Драгана Јовичић, моб. 069/829-44-54 Нинослав Вујовић, моб. 069/829-44-35	М.3.1. објекти 1 и 2.
М.4.	А.Д. „ВОДОПРИВРЕДА”, Смедеревска Паланка, тел. 026/320-782, факс 026/317-816, Е-mail: <a href="mailto:office@vodoprivreda.rs">office@vodoprivreda.rs</a> Директор: Миљан Елез, моб. 069/829-44-05 Драгана Јовичић, моб. 069/829-44-54 Нинослав Вујовић, моб. 069/829-44-35	М.4.1., М.4.2., М.4.3.

Водна јединица:	„ЈАСЕНИЦА – СМЕДЕРЕВСКА ПАЛАНКА”
Мелиорационо подручје:	ХМС
Београд - Морава	БГ М 1. и БГ М 2.
Велика Морава	ВМ 4.

Ознака ХМС	Хидромелиорациони систем (ХМС)	Територијална припадност система Катастарска општина (КО)	(ДКМ) (m) Дужина каналске мреже	Реципијент	Евакуациони објекат	
					Гравитациони испуст (ГИ)	Црна станица (ЦС)
БГ М 1.	Младеновац	Амерић, Мала Врбица, Рајковац, Младеновац (село), Младеновац (варош), Границе, Ковачевац, Међулужје, Пружатовац, Марковац, Јагњило, Рабровац и делови КО: Кораћица, Влашка, Дубона и Велика Крсна,	46.857	Велики Луг	+	-
БГ М 2.	Сопот	Ђуринци и делови КО: Неменикуће, Сопот, Поповић и Мали Пожаревац	2.175	Велики Луг	+	-
ВМ 4.	Смедеревска Паланка - Велика Плана,	Велика Плана I, Клока, Наталинци, Павловац, Шуме, Трнава, Божурња, Горович, Јунковац, Рајковац, Маскар, Загорица, Жабаре, Топола (село), Топола (варошица), Липовац, Белосавци, Јеленац, Стојник, Копљаре, Бања, Брезовац, Орашац, Ратари, Кусадак,	137.14 1	Јасеница, Кубршница, Велики Луг, Мали Луг, потоци Бојанац и	+	+

	Глибовац I, Грчац, Паланка, Смедеревска Паланка I, Смедеревска Паланка II, Смедеревска Паланка III, Придворице, Водице, Стојачак, Церовац, Башин и делови КО: Велика Плана II, Велико Орашје, Старо Село, Радовање, Баничина, Мраморац, Сепци, Сараново, <b>Грнава</b> , Азања, Грчац, и Глибовац II		Дреновчић		
<b>ПОМОЋНИК РУКОВОДИОЦА ОДБРАНЕ ОД ПОПЛАВА НА МЕЛИОРАЦИОНОМ ПОДРУЧЈУ:</b>					
ОЗНАКА ХИДРОМЕЛИОРАЦИОНОГ СИСТЕМА (ХМС)	ПРЕДУЗЕЋЕ Директор Руководилац ХМС Заменик руководиоца ХМС				
ПОМОЋНИК: Душан Пргомет, моб. 064/840-41-76, Е-mail: <a href="mailto:dusan.prgomet@srbijavode.rs">dusan.prgomet@srbijavode.rs</a> , ВПЦ „МОРАВА” РЈ „Велика Морава”, Ђуприја, тел. 035/847-13-54, факс 035/847-13-55 ПОМОЋНИК РУКОВОДИОЦА ЗА ХИДРОМАШИНСКУ ОПРЕМУ: Милутин Јорговић, моб. 064/840-40-15, Е-mail: <a href="mailto:milutin.jorgovic@srbijavode.rs">milutin.jorgovic@srbijavode.rs</a> , ВПЦ „САВА-ДУНАВ”, Београд, тел. 011/201-81-46, факс 311-29-27					
БГ М 1. и БГ М 2.	А.Д. „ВОДОПРИВРЕДА”, Смедеревска Паланка, тел. 026/320-782, факс 026/317-816, Е-mail: <a href="mailto:office@vodoprivreda.rs">office@vodoprivreda.rs</a> Директор: Миљан Елез, моб. 069/829-44-05 Нинослав Вујовић, моб. 069/829-44-35 Драгана Јовичић, моб. 069/829-44-54				
ПОМОЋНИК: Душан Пргомет, моб. 064/840-41-76, Е-mail: <a href="mailto:dusan.prgomet@srbijavode.rs">dusan.prgomet@srbijavode.rs</a> , ВПЦ „МОРАВА” РЈ „Велика Морава”, Ђуприја, тел. 035/847-13-54, факс 035/847-13-55 ПОМОЋНИК РУКОВОДИОЦА ЗА ХИДРОМАШИНСКУ ОПРЕМУ: Милутин Јорговић, моб. 064/840-40-15, Е-mail: <a href="mailto:milutin.jorgovic@srbijavode.rs">milutin.jorgovic@srbijavode.rs</a> , ВПЦ „САВА-ДУНАВ”, Београд, тел. 011/201-81-46, факс 311-29-27					
ВМ 4.	А.Д. „ВОДОПРИВРЕДА”, Смедеревска Паланка, тел. 026/320-782, факс 026/317-816, Е-mail: <a href="mailto:office@vodoprivreda.rs">office@vodoprivreda.rs</a> Директор: Миљан Елез, моб. 069/829-44-05 Драгана Јовичић, моб. 069/829-44-54 Нинослав Вујовић, моб. 069/829-44-35				

**2.2 Правна лица надлежна за организовање и спровођење одбране од поплава**

<b>А. Координатори одбране од поплава и помоћници</b>					
Р.бр.	Презиме и име	Функција	Институција Адреса седишта	Телефон	ФАКС МОБИЛНИ
1.	Маја Грбић	Главни координатор одбране од поплава	Министарство пољопривреде, шумарства и водопривреде <b>Републичка дирекција за воде</b> Нови Београд, Булевар уметности бр. 2А	011/201-33-60 WEB sajt: <a href="http://www.rdvode.g">www.rdvode.g</a>	064/802-13-64 <a href="mailto:maja.grbic@minpolj.gov.rs">maja.grbic@minpolj.gov.rs</a>

				ov.rs	
2.	Мерита Борота Мирјана Милошевић	Помоћници главног руководиоца		011/201-33-49 011/311-71-79	<a href="mailto:merita.borota@minpolj.gov.rs">merita.borota@minpolj.gov.rs</a> <a href="mailto:mirjana.milosevic@minpolj.gov.rs">mirjana.milosevic@minpolj.gov.rs</a>
<b>Главни руководиоци одбране од поплава и њихови заменици за водно подручје "ДУНАВ" " МОРАВА"</b>					
3.	Горан Пузовић	главни руководиоца одбране од поплава	„СРБИЈАВОДЕ ДОО“ Нови Београд, Булевар уметности бр. 2А	011/311-94-00 011/311-94-02 011/201-33-82	064/840-4007 <a href="mailto:goran.puzovic@srbijavode.rs">goran.puzovic@srbijavode.rs</a>
4.	Александар Николић Милош Радовановић	Заменик за спољне воде и нагомилавање леда Заменик за унутрашње воде		„СРБИЈАВОДЕ ДОО“ ВПЦ САВА-ДУНАВ“, Бродарска 3, Нови Београд	011/214-31-40 311-43-25, 213-58-64, 201-81-00, факс 011/311-29-27, 201-81-12
<b>Б. Правно лице надлежно за организовање и спровођење одбране од поплава од спољашњих вода и нагомилавања леда</b>					
<b>ВОДНО ПОДРУЧЈЕ «МОРАВА»</b>					
3.	Бранко Кујунџић	Руководилац одбране од поплава за водно подручје	„СРБИЈАВОДЕ ДОО“ ВПЦ „МОРАВА“ Ниш, Трг Краља Александра 2 РЈ „Велика Морава“ Туприја, Цара Лазара 109	018/425-81-85 Е-маил: <a href="mailto:vrpmorava@srbijavode.rs">vrpmorava@srbijavode.rs</a>	Факс 018/451-38-20 064/840 41 08 <a href="mailto:branko.kujundzic@srbijavode.rs">branko.kujundzic@srbijavode.rs</a>
4.	Зоран Станковић	Заменик руководиоца на водном подручју		035/471-354	035/471-354 <a href="mailto:zstankovic@srbijavode.rs">zstankovic@srbijavode.rs</a>
<b>В. Правно лице надлежно за организовање одбране од поплава на мелиорационом подручју-руководилац и заменик</b>					
<b>МЕЛИОРАЦИОНО ПОДРУЧЈЕ „ВЕЛИКА МОРАВА“</b>					
3.	Бранко Кујунџић	Руководилац одбране од поплава од унутрашњих вода на водном подручју	„СРБИЈАВОДЕ ДОО“ Булевар уметности бр. 2А. Нови Београд ВП „МОРАВА“	011/311 9400 011/3119402 011/2013382 Е-mail: <a href="mailto:odbrana@srbijavode.rs">odbrana@srbijavode.rs</a> , WEB сајт: <a href="http://www.srbijavode.com">www.srbijavode.com</a>	064/840 41 08 <a href="mailto:branko.kujundzic@srbijavode.rs">branko.kujundzic@srbijavode.rs</a>

4.	Зоран Станковић	Заменик руководиоца одбране од поплава од унутрашњих вода на водном подручју	„СРБИЈАВОДЕ ДОО“ ВП „МОРАВА“	035/847 1354	064/840 40 83 zstankovic@srbijavode. rs
----	-----------------	--	---------------------------------	--------------	---

<b>Г. Републичка организација надлежна за хидрометеоролошке послове</b>					
Р.бр	Институција	Делатност службе (функција од значаја за о.о.п.)	Адреса седишта	Телефон	ФАКС МОБИЛНИ
1.	Републички хидрометеоролошки завод Србије	Праћење хидролошко метеоролошке ситуације и стање леда	Кнеза Вишеслава 66 Београд Е-mail: srhydra@hidmet.gov.rs, office@hidmet.gov.rs, WEB sajt:www.hidmet.gov.rs	011/305-08-99 011/254-33-72 факс 011/254-27-46	011/ 254-27-46 Дежурни оперативни талефон: 064/838-552-58
1.1.		Одговорни руководиоца за хидролошке прогнозе <b>Дејан Владиковић</b>		011/305-09-00 011/254-33-72	064/838-51-65 dejan.vidakovic@hidmet.gov.rs факс:011/254-27-46
1.2.		Заменик одговорног руководиоца за хидролошке прогнозе <b>Јелена Јеринић</b>		011/305-09-00 011/305-09-04	064/838-52-77 jelena.jerinic@hidmet.gov.rs факс:011/254-27-46
1.3.		Перманентне службе осматрања РХМЗ-а: Одсек за прогнозу времена Одсек за најаве и упозорења		011/305 09 68 011/254 21 84	

<b>Д. Водопривредна инспекција</b>					
Р.бр	Презиме и име	Функција	Институција Адреса седишта	Телефон	Факс
1.	Нада Гарић	Републички водпривредни инспектор	Министарство-Сектор водопривреде Саве Ковачевића 7, Крагујевац	034/337-880	
<b>Ђ. Општинске службе са одређеним задацима у одбрани од поплава</b>					
р. бр.	Функција	Име и презиме руководиоца	Телефони		
			Посао	Мобилни	

1	2	3	4	5
1.	Председник општине	Јасна Вуковић	034/6811-017	064/4233420
2.	Заменик председника општине	Јелена Јовановић	034/6811-771	065/8045659
3.	Председник Скупштине општине Топола	Драган Јовановић	034/6811-770	065/6385810
4.	Секретар Скупштине општине	Ђорђе Глигоријевић	034/6811-008	062/702973
5.	ВД начелник Општинске управе	Сања Јевтић	0346/811- 008	064/861-4271

**Е. Субјекти одбране од поплава на подручју општине**

Р.бр	Назив	Адреса седишта	Телефон	Факс	Одговорно лице	Телефон у стану
<b>ВОДОПРИВРЕДНЕ ИНСТИТУЦИЈЕ</b>						
1.	„Србијаводе доо“	Булевар уметности 2а Београд	011/ 311-9400	011/ 311-9402	гл.руков. Горан Пузовић	064/840-4007 goran.puzovic@srbijavode.rs
2.	А.Д. „ВОДОПРИВРЕДА“ Смедеревска Паланка М.4.3.	Вука Караџића 17 Смедеревска Паланка	026/ 321-782	026/ 317-816	Миљан Елез	069/829-44-05

### **III ШТИЋЕНА ПЛАВНА ПОДРУЧЈА**

#### **3.1. Опис и оцена општег стања заштитних локалних водних објеката на територији општине на водама II реда на којима се спроводи одбрана од поплава.**

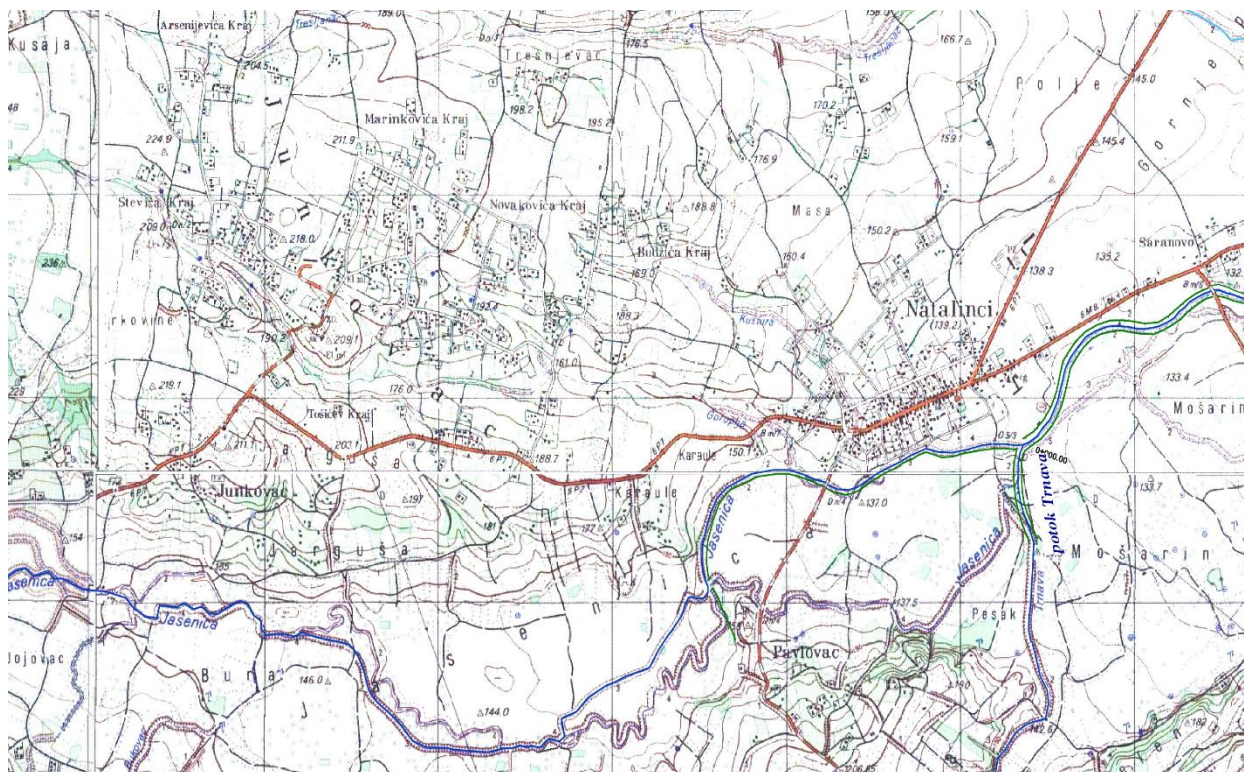
Заштитни објекти на водама II реда на територији општине налазе се на следећим локацијама:

##### **Опис и оцена општег стања**

- Заштитни водни објекти који се налазе уз воде II реда су обострани насипи уз потоке Трнава (2x0,55 км) и Шуме (2x0,30 км), којима се формира заштитна касета око брањеног подручја са водним објектима уз воде I реда чине функционалну целину заштите брањеног подручја од поплава од спољних вода I реда (сектор М 4.1.) и саставни су део Оперативног плана одбране од поплава за 2021. годину („Службени гласник РС“ број 158/2020). На осталим водама II реда на територији општине Топола нема изграђених заштитних објеката.
- Наведени обострани насипи уз потоке Трнава и Шуме су јасенички успорни насипи и део су затворене касете “Мраморац”, за чије одржавање је надлежно “Србијаводе доо”.

##### **Закључак**

- Насипи су у функционалном стању, миор корита су обрасла биљном вегетацијом. Оштећења на насипима нема. Уколико би се остварио годишњи обим одржавања од 100% подручја у зонама наведених заштитних објеката била би заштићена од поплавног таласа.



*Одбрамбена насипска линија на реци Јасеници и потоку Трнава у селу Наталинци*

#### **3.2. Процена угрожености штићених подручја. Оцена ризика од поплава – сценарио појаве поплавних таласа и плављења**

На територији општине Топола водотокови II реда су бујичног карактера. Појава плављења површина на подручју општине Топола, за описано присуство природних и вештачких токова, може се јавити под околностима које су систематизоване по узроцима, значају и рангу штета.

Ове околности се могу сматрати сценаријима. За сваки сценарио поплава, примениће се дефинисање надлежности и подела улога у спровођењу активности и мера у одбрани од поплава.

На основу датих сценарија поплава, због карактера појаве, могућности прогнозе и најаве у циљу спровођења благовремених мера, потребна је интегрална одбрана.

- 1) Значајне поплаве и штете могу се десити при изливању из уређених корита бујичних водотокова услед неодржавања и оштећења обалоутврде на уређеном делу корита. .

Овакве поплаве формирају опасан и деструктиван плавни талас, који са собом носи муљ, камење, грање и отпад. Ризик од поплава условљен је интезитетом и трајањем бујичних киша и пропусном моћи корита. Особеност ових поплавних таласа је велика брзина концентрације и брза појава. Ранг штета је при томе директно условљен и близином вредних добара, па је због тога опасност од поплава већа у приобаљу водотока која протичу кроз насеље .

- 2) Процена угрожености за подручја на деоницама водотокова са објектима за заштиту од вода, ткз.штићена подручја, у случајевима могућих ванредних великих поплавних таласа који превазилазе постојећи степен заштите, могућ је сценарио поплавног догађаја који могу бити

последича недовољне заштите, недовољног степена заштите постојећих заштитних објеката, услед продора воде у зони објеката где је евентуално слабо место односно лоше стање, односно евентуално има оштећења односно где су критичне деонице.

У Табели Т1. дата је процена угрожености. Детаљна анализа и закључци, везани за оцену ризика од поплава, може се дати на основу будућих истраживања у сарадњи са стручним лицима из "Србијаводе доо" Ђуприја и на основу праћења и евидентирања поплавних догађаја на територији општине Топола, што је у надлежности Стручно-оперативног тима, формираног од стране Општинског штаба за ванредне ситуације општине Топола.

**Т.1. ПРЕГЛЕД КРИТИЧНИХ РЕЈОНА И ОБЈЕКТА И ПРОЦЕНА УГРОЖЕНОСТИ**

ред. бр.	Водоток	Критични рејон	Критична тачка	Угроженост					
				Домаћинства	Становништво	Стамбени објекти	Пољопривредна земља	Објекти и инфраструктура	Остали објекти
1	2	3	4	5	6	7	8	9	10
1.	Трнава	Насипи су у функционалном стању, минорна корита су обрасла биљном вегетацијом.							
2.	Шуме	Оштећења на насипима нема. Уколико би се остварио годишњи обим одржавања од 100% подручја у зонама наведених заштитних објеката била би заштићена од поплавног таласа							

**3.3. Критеријуми за проглашење редовне и ванредне одбране од поплава**

За проглашење одбране од поплава на штићеним подручјима утврђују се следећи критеријуми:

Објекат	Редовна одбрана	Ванредна одбрана
	Обострани насипи на реци Јасеници	1м до изливања
Обострани одбрамбени насипи на Трнави	1м до изливања	0,5 м до изливања
Обострани одбрамбени насип на потоку Шуме	1м до изливања	0,5 м до изливања

**IV НЕШТИЋЕНА ПЛАВНА ПОДРУЧЈА**

**4.1. Опис и оцена општег стања водотокова II реда**

Бујичне поплаве мањег интензитета дешавају се скоро сваке године на нашем подручју, ретко се дешава да захвате велика подручја. Бујичне поплаве великих размера догодиле су се 1999. и 2014. године, када су настале огромне штете на саобраћајницама, занатским и стамбеним објектима и у пољопривреди. Највећа разарања су се догодила дуж тока Јасенице, где је уништено или оштећено више мостова.

Према подацима из Елабората за план одбране од поплава на водотоковима ван система одбране од поплава на територији општине Топола који је израдио Институт за водопривреду „Јарослав Черни“ из Београда када се посматра укупна површина општине Топола може се рећи да трајање киша између 18 минута и 7 сати и њихови интензитети од између 70 и 100 mm/час могу да изазову нежељене последице на мањим токовима, а за веће токове приказане у наведеном елаборату (Елаборат се налази у Општинској

управи општине Топола) меродавна трајања кише се крећу од 42 минута до 7 часова, односно интензитети киша између 70 и 90 mm/час.

Нежељене последице наведених интензитета киша су плавлјења на територији општине, а због недовољне пропусне моћи уливних објеката, неодговарајућег капацитета регулационих објеката, неизграђене каналске мреже, неуређених речних корита и других узрока који могу да умање пропусну моћ корита бујичних водотокова.

Водоток	А (км <sup>2</sup> )	Велике воде (Q m <sup>3</sup> /s) вероватноће				
		1 %	2%	5%	10%	20%
Раславица	10,27	26,23	20,95	14,8	10,83	7,43
Ђуринци	31,92	62,59	49,24	33,94	24,23	16,08
Вучак	2,73	12,47	9,77	6,64	4,72	3,11
Јарменовачка река	9,86	31,08	26,03	20,35	16,12	11,97

### **Јарменовачка река**

#### 1. ОПИС ВОДОТОКА

карактер водотока: бујични поток

слив: Јасеница

дужина: око 6,5 км

објекти: мост, пропуст

#### 2. ОЦЕНА ОПШТЕГ СТАЊА ВОДОТОКА

**Јарменовачка река** пресеца државни пут ПА 152.

Корито потока је углавном обрасло растињем.

#### 3. МЕРА

Потребно је извршити сечење шибља и другог растиња и комплетно чишћење корита од баченог смећа и наноса, чиме би се у доброј мери повећала пропусна моћ корита потока.

### **Ракичевица**

#### 1. ОПИС ВОДОТОКА

карактер водотока: бујични поток

слив: Јасеница

дужина: 6,5км

објекти: пропуст

#### 2. ОЦЕНА ОПШТЕГ СТАЊА ВОДОТОКА

**Ракичевица** пресеца пут државни пут ПА 152.

Корито потока је углавном обрасло растињем.

#### 3. МЕРА

Потребно је извршити сечење шибља и другог растиња и комплетно чишћење корита потока од баченог смећа и наноса, чиме би се у доброј мери повећала пропусна моћ корита потока.

### **Трнава**

#### 1. ОПИС ВОДОТОКА

карактер водотока: бујични поток

слив: Јасеница

дужина: 10км

објекти: мост

#### 2. ОЦЕНА ОПШТЕГ СТАЊА ВОДОТОКА

Обострани насипи уз поток Трнава су јасенички успорни насипи и део су затворене касете “Мраморац”.

На узводном свом току корито Трнаве је углавном обрасло растињем и не одржава се.

#### 3. МЕРА

Потребно је извршити сечење шибља и другог растиња и комплетно чишћење корита потока од баченог смећа и наноса, чиме би се у доброј мери повећала пропусна моћ корита потока.

### **Потоцајец**

#### 1. ОПИС ВОДОТОКА

карактер водотока: бујични поток

слив: Јасеница

дужина: 2,5км

### 1. ОЦЕНА ОПШТЕГ СТАЊА ВОДОТОКА

Корито потока је обрасло растињем и запуњено вученим наносом, на појединим деоницама налази се бачено смеће

#### 3. МЕРА

Потребно је извршити уклањање биљне вегетације, профилисање корита и комплетно чишћење корита потока од баченог смећа и наноса, чиме би се у доброј мери повећала пропусна моћ корита потока.

### **Војковачка река**

#### 1. ОПИС ВОДОТОКА

карактер водотока: бујични ток

слив: Јасеница

дужина: 4,5км

#### 2. ОЦЕНА ОПШТЕГ СТАЊА ВОДОТОКА

Корито потока је обрасло растињем и запуњено вученим наносом, на појединим деоницама налази се бачено смеће

#### 3. МЕРА

Потребно је извршити уклањање биљне вегетације, профилисање корита и комплетно чишћење корита потока од баченог смећа и наноса, чиме би се у доброј мери повећала пропусна моћ корита потока.

### **поток Вучак**

#### 1. ОПИС ВОДОТОКА

карактер водотока: бујични поток

слив: Јасеница

дужина: око 2,5 км

#### 2. ОЦЕНА ОПШТЕГ СТАЊА ВОДОТОКА

Корито потока је обрасло растињем и запуњено вученим наносом, на појединим деоницама налази се бачено смеће

#### 3. МЕРА

Потребно је извршити уклањање биљне вегетације, профилисање корита и комплетно чишћење корита потока од баченог смећа и наноса, чиме би се у доброј мери повећала пропусна моћ корита потока.

### **Раславица**

#### 1. ОПИС ВОДОТОКА

карактер водотока: бујични поток

слив: Јасеница

дужина: око 9,0 км

објекти: пропусти

#### 2. ОЦЕНА ОПШТЕГ СТАЊА ВОДОТОКА

**Раславица** пресеца пут државни пут ПА 152.

На деоници узводно од укрштања са путем, корито потока је углавном обрасло растињем.

#### 3. МЕРА

Потребно је извршити сечење шибља и другог растиња и комплетно чишћење корита потока од баченог смећа и наноса, чиме би се у доброј мери повећала пропусна моћ корита потока. Лева обала потока је ерозивна, тако да је неопходно извршити осигурање те обале габионима.

### **Црешљански поток**

#### 1. ОПИС ВОДОТОКА

карактер водотока: бујични поток

слив: Јасеница

дужина: око 9,0 км

објекти: пропусти

#### 2. ОЦЕНА ОПШТЕГ СТАЊА ВОДОТОКА

**Црешљански поток** протиче пољопривредним површинама и на свом току пресеца важну саобраћајницу, пут Смедеревска Паланка-Топола. Корито је углавном обрасло растињем.

#### 3. МЕРА

У наредном периоду треба започети са радовима на уређењу корита.

### **Клока**

#### 1. ОПИС ВОДОТОКА

карактер водотока: бујични поток

слив: Јасеница

дужина: око 14,5 км

објекти: пропусти

#### 2. ОЦЕНА ОПШТЕГ СТАЊА ВОДОТОКА

Корито потока Клока је углавном обрасло растињем.

### 3. МЕРА

Потребно је извршити уклањање биљне вегетације, профилисање корита и комплетно чишћење корита потока од баченог смећа и наноса, чиме би се у доброј мери повећала пропусна моћ корита потока.

#### **Каменица**

##### 1. ОПИС ВОДОТОКА

карактер водотока: бујични поток  
слив: река Кубршница  
дужина: око 17 км  
објекти: пропусти

##### 2. ОЦЕНА ОПШТЕГ СТАЊА ВОДОТОКА

У ранијем периоду, извршени су радови на кориту, на делу од улива у Кубршницу узводно, у укупној дужини од 4500м.

### 3. МЕРА

На трупку потока извршени су сечење шибља и другог растиња и комплетно чишћење трупа потока од покошеног растиња и чишћење баченог смећа. Изведеним радовима је у доброј мери повећана пропусна моћ корита потока. У наредном периоду треба наставити са истим радовима на узводном току.

#### **поток Врањевац**

##### 1. ОПИС ВОДОТОКА

карактер водотока: бујични поток  
слив: река Кубршница

##### 2. ОЦЕНА ОПШТЕГ СТАЊА ВОДОТОКА

Корито је углавном обрасло растињем и запуњено наносом.

### 3. МЕРА

У кориту потока треба предвидети сечење шибља и другог растиња и комплетно чишћење трупа потока од покошеног растиња и чишћење баченог смећа. Будућин радовима извршило би се отварање протицајног профила.

#### **Вићија**

##### 1. ОПИС ВОДОТОКА

карактер водотока: бујични поток  
слив: река Кубршница

##### 2. ОЦЕНА ОПШТЕГ СТАЊА ВОДОТОКА

Корито је углавном обрасло растињем и запуњено наносом.

### 3. МЕРА

У кориту потока треба предвидети сечење шибља и другог растиња и комплетно чишћење трупа потока од покошеног растиња и чишћење баченог смећа. Будућин радовима извршило би се отварање протицајног профила.

#### **Суморина**

##### 1. ОПИС ВОДОТОКА

карактер водотока: бујични поток  
слив: река Кубршница

##### 2. ОЦЕНА ОПШТЕГ СТАЊА ВОДОТОКА

Корито је углавном обрасло растињем и запуњено наносом.

### 3. МЕРА

У кориту потока треба предвидети сечење шибља и другог растиња и комплетно чишћење трупа потока од покошеног растиња и чишћење баченог смећа. Будућин радовима извршило би се отварање протицајног профила.

#### **Сува река**

##### 1. ОПИС ВОДОТОКА

карактер водотока: бујични поток  
слив: река Јасеница

##### 2. ОЦЕНА ОПШТЕГ СТАЊА ВОДОТОКА

У 2019.години, извршени су регулациони радови на кориту, на делу кроз насељено место Блазнава, у укупној дужини од 2000м.

### 3. МЕРА

На делу тока кроз насељено место Блазнава извршени су регулациони радови у камену. Изведеним радовима је у доброј мери повећана пропусна моћ корита потока. У наредном периоду треба наставити са радовима на узводном току.

#### **Кустура**

##### 1. ОПИС ВОДОТОКА

карактер водотока: бујични поток

слив: река Јасеница

## 2. ОЦЕНА ОПШТЕГ СТАЊА ВОДОТОКА

У 2019. години, извршени су радови на чишћењу и уређењу корита, у укупној дужини од 830м. На месту укрштања пута Наталинци-Топола и потока Кустура, корито потока је зацевљено и представља уско грло. При интензивним падавинама, долази до изливања воде из основног корита и прекида саобраћаја на описаној деоници.

## 3. МЕРА

Израда пројектно техничке документације која ће да предложи решење. Неопходно је чишћење корита и реконструкција зацевљеног дела са повећањем протицајног профила. Пројектном документацијом проверити и могућност изградње акумулације на узводном делу за прихват поплавног таласа.

**Старо корито Јасенице** је канал за одводњавање плодних пољопривредних површина. У 2016. години радило се на чишћењу корита од наноса и биљне вегетације. Очишћено је 2600м.

На подручју обухваћене овим планом могућа су плавлена изазвана следећим појавама:

- **приливом бујичних атмосферских вода ка уређеним градским површинама у залеђу одбрамбене линије - заштитних водопривредних објеката и изливањем из корита неуређених водотока, градских атмосферских колектора услед загушења или недовољне пропусне моћи,**

- **појавом високих, успорених (подземних и површинских) вода на заштићеном подручју у залеђу заштитних водопривредних објеката у условима повишених водостаја у регулисаним водотоцима,**

- **појавом слабих места на одбрамбеној линији заштитних водопривредних система и настанку опасности од преливања одбрамбене линије у условима повишених водостаја у регулисаним водотоцима,**

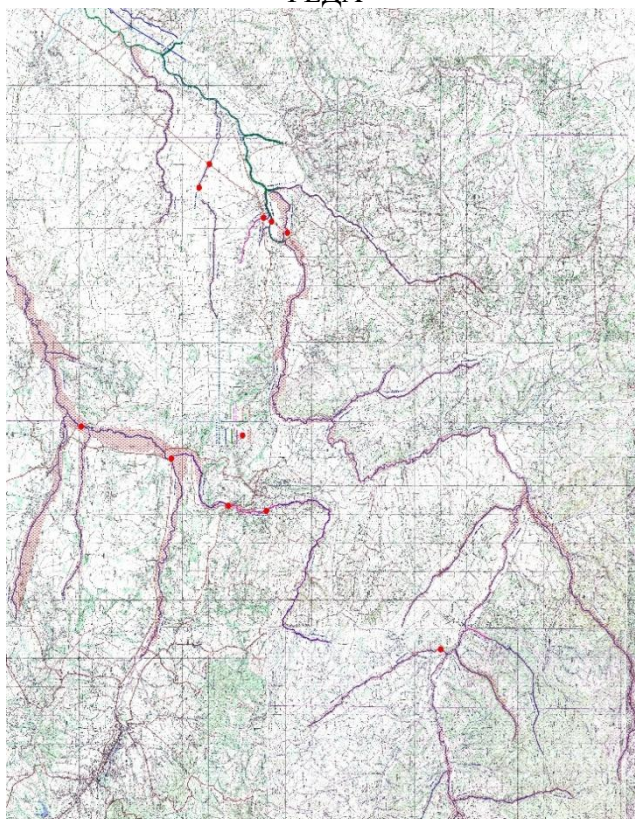
- појавом загушења у регулисаним и неуређеним водотоцима изазваних дејством леда.

За све водотоке, сливове и делове подручја који се сматрају потенцијално угроженим штетним дејством вода, наведене појаве морају се конкретизовати у оквиру општинске техничке документације за одбрану од поплава ( активност Г.Х.А.1. из основне шеме активности).

Проблеми на територији општине Топола могући су под утицајем превазилажења степена одбране постојећих водних објеката, оштећења постојећих водних објеката, високог нивоа подземних вода, таложењем атмосферских падавина, за које је надлежна «Србијаводе доо» и АД «Водопривреда» С. Паланка.

**Потребно је да одговорне институције за спровођење превентивних мера заштите од поплава, предузму све потребне мере заштите, у циљу квалитетнијег начина спровођења правремених и свеобухватних мера заштите људи, животиња, животне средине, материјалних и културних добара.**

### СИТУАЦИОНИ ПРИКАЗ КРИТИЧНИХ ТАЧАКА И ПЛАВНИХ ЗОНА НА ВОДОТОЦИМА ДРУГОГ РЕДА



**Т.2. ПРЕГЛЕД КРИТИЧНИХ РЕЈОНА И ОБЈЕКТА И ПРОЦЕНА УГРОЖЕНОСТИ**

1. На подручју МЗ Доња Трешњевица од Велике реке и других мањих потока може бити угрожено око 50 ха обрадивог земљишта.
2. На подручју МЗ Горња Трнава од реке Трнавe може бити угрожено око 100 ха пољопривредног земљишта. Најугроженије подручје од поплава је рејон „Савићи“ где се налази ћуприја која не може да прими велику количину воде за време већих падавина.
3. На подручју МЗ Доња Трнава од реке Буковац и других мањих потока може бити угрожено око 100 ха пољопривредног земљишта.
4. На подручју МЗ Светлић од реке Раче, Јасеничког и Ђорђевића потока може бити угрожено око 120 ха пољопривредног земљишта.
5. На подручју МЗ Клока у долини речице Клока може бити угрожено око 80 ха пољопривредног земљишта.
6. На подручју МЗ Белосавци од изливања потока Вићија и Суморина може бити поплавлено око 120 ха земљишта. Нарочито је угрожено подручје од Матића до Петровића кућа и подручје од Миловановићи кућа до реке Кубршнице.
7. На подручју МЗ Јеленац од изливања локалних потока (Ђерам, Мали до) може бити угрожено око 20 ха.
8. На подручју МЗ Наталинци од потока Кустура може бити угружено око 15 стамбених објеката, бензинска пумпа, пољопривредно земљиште. Разлог је слаба пропусност корита. Корито је запуњено смећем и вегетацијом, преграђено оградама.
9. На подручју МЗ Загорица, од реке Кубршнице може бити угрожено око 20ха пољопривредног земљишта као и једно домаћинство и индустријски објекат
10. На подручју МЗ Топола (варош) може поплавом може бити угржено више домаћинстава у приобаљу потока Каменица као и више хектара обрадивих површина

**4.2. Процена угрожености нештићених подручја. Оцена ризика од поплава – сценарио појаве поплавних таласа и плављења**

На територији општине Топола водотокови II реда су изразито бујичног карактера (ИБК). Појава плављења површина на подручју општине Топола, за описано присуство природних и вештачких токова, може се јавити под околностима које су систематизоване по узроцима, значају и рангу штета.

Ове околности се могу сматрати сценаријима. За сваки сценарио поплава, примениће се дефинисање надлежности и подела улога у спровођењу активности и мера у одбрани од поплава.

На основу датих сценарија поплава, због карактера појаве, могућности прогнозе и најаве у циљу спровођења благовремених мера, потребна је интегрална одбрана.

1. Значајне поплаве и штете могу се десити при изливању из неуређених корита бујичних токова посебно на критичним тачкама (КТ).

Овакве поплаве формирају опасан и деструктиван плавни талас, који са собом носи муљ, камење, грање и отпад. Ризик од поплава условљен је интезитетом и трајањем бујичних киша и пропусном моћи корита. Особеност ових поплавних таласа је велика брзина концентрације и брза појава. Ранг штета је при томе директно условљен и близином вредних добара, па је због тога опасност од поплава већа у приобаљу водотока која протичу кроз насеље .

У зони ушћа притока у матичну реку, ризик од поплава је условљен водостајем у матичној реци и стањем корита у зони ушћа. Поплаве приобаља ових токова узводно од ушћа су неминовна и при мањим дотоцима.,

2. Поплаве се могу десити при бујичним кишама у деловима насеља.

Ризик од поплава условљен је интезитетом и трајањем киша, пропусном моћи и стањем одводника површинских вода и могућностима за ефикасну евакуацију. Особеност ових поплавних таласа је велика брзина концентрације и брза појава. Ранг штета је далеко мањи од штета које се могу десити услед изливања из бујичних природних токова.

На подручју општине Топола плављење приобаља се, према томе, може десити по следећим сценаријима:

- А) Услед поплавног таласа са сливова неуређених потока при високим водостајима у њима. Плављење је последица недовољно пропусне моћи и утицаја успора.
- Б) Изузетно, могућа су плављења површина у насељима општине у условима јаких киша.

У пасусу Т2 на претходној страни дата је процена угрожености нештићених подручја. Детаљна анализа и закључци, везани за оцену ризика од поплава, може се дати на основу будућих истраживања у сарадњи са стручним лицима из "Србијаводе доо" Ћуприја и на основу праћења и евидентирања поплавних догађаја на територији општине Топола, што је у надлежности Стручно-оперативног тима, формираног од стране Општинског штаба за ванредне ситуације општине Топола.

ЗАКЉУЧАК

1. Водотокови II реда на територији општине Топола су углавном изразито бујичног карактера.
2. Активностима на превентивним радовима у претходном периоду смањен је у великој мери ризик од плавлјења, поготову у насељеним местима, а посебно је значајно уређење Каменице, Суве реке, Кустуре иао старог корита Јасенице.
3. Потребно је наставити са радовима на уређењу водотокова II реда и предузимати и у следећем периоду све потребне мере заштите, у циљу квалитетнијег начина спровођења правовремених и свеобухватних мера заштите људи, животиња, животне средине, материјалних и културних добара.

**4.3. Оперативне мере одбране од поплава**

- Праћење водостаја и процена угрожености од поплава,
- Израда привремених насипа на угроженим деоницама,
- Увођење сталног дежурства у Штабу за ванредне ситуације општине Топола,
- Активирање оперативних веза на подручју угроженом од поплава,
- Ангажовање водопривредних организација за одбрану од поплава у складу са утврђеним плановима,
- Обустављање и ограничавање саобраћаја на комуникацијама на подручју угроженом од поплава,
- Мобилизација грађана на одбрани од поплава,
- Ангажовање на одбрани од поплава предузећа која располажу покретним средствима неопходним у изради насипа, просека, и др. радова битних за одбрану од поплава,
- Ангажовање специјализованих јединица за спасавање на води,
- Ангажовање јединица ЦЗ на заштити и спасавању становништва и материјалних добара од поплаве,
- Евакуација становништва и материјалних добара из подручја угроженог поплавом,
- Збрињавање угроженог и пострадалог становништва,
- Снабдевање здравом пијаћом водом за подручја угрожена од поплава,
- Организација и спровођење санације терена и објеката на подручју захваћеног поплавом,
- Информисање јавности.

**4.4. Критеријуми за проглашење стања приправности, редовне и ванредне одбране од поплава**

У складу са Општим планом за одбрану од поплава („Службени гласник РС“ број 218/2019), Одбрана од поплава услед наиласка великих вода организује се и спроводи у зависности од степена опасности као редовна и ванредна одбрана од поплава.

На водама II реда редовна, односно ванредна одбрана од поплава проглашава се на деоницама на којима постоје изграђени заштитни водни објекти тј. на деоницама на којима се спроводи одбрана од поплава, по испуњењу утврђених критеријума за проглашење редовне, односно ванредне одбране од поплава из локалног оперативног плана.

На водама II реда на којима не постоје изграђени заштитни водни објекти стање приправности се проглашава по испуњењу утврђених критеријума за проглашење стања приправности из локалног оперативног плана.

На територији општине не постоје локалне референтне водомерне и кишне станице, те се добијене информације тумаче искуствено.

За проглашавање одбране од поплава на подручју општине Топола утврђују се следећи критеријуми:

Назив водотока	Фазе одбране од поплава	
	редовне	ванредне
Јасеница (нештићено подручје)	1,00 м до изливања воде из основног корита на критичним локацијама: – у Јарменовцима код моста на реци Јасеници на путу Топола-Рудник (код Фабрике за прераду воћа), – у Манојловцима прелаз преко Јасенице код Ђурића радионице, – у Божурњи од „Гвозденог моста“ па низводно до моста на путу Топола-Крагујевац	0,50м до изливања воде из основног корита на критичним локацијама: – у Јарменовцима код моста на реци Јасеници на путу Топола-Рудник (код Фабрике за прераду воћа), – у Манојловцима прелаз преко Јасенице код Ђурића радионице, – у Божурњи од „Гвозденог моста“ па низводно до моста на путу Топола-Крагујевац
Кубршница	1,00 м до изливања воде из основног корита на критичним локацијама:	0,50м до изливања воде из основног корита на критичним локацијама:

	-мост на реци Кубршници у селу Загорица	-мост на реци Кубршници у селу Загорица
Каменица	1,00 м до изливања воде из основног корита на критичним локацијама: -мост на реци Каменици на путу за насељено место Бор, -код ушћа Каменице у Кубршницу и 500м узводно	0,50м до изливања воде из основног корита на критичним локацијама: -мост на реци Каменици на путу за насељено место Бор, -код ушћа Каменице у Кубршницу и 500м узводно
Јарменовачка река	1,00 м до изливања воде из основног корита на критичним локацијама -водозахват ЈКСП “Топола”	0,50м до изливања воде из основног корита на критичним локацијама -водозахват ЈКСП “Топола”
Кустура	1,00 м до изливања воде из основног корита на критичним локацијама: -у Наталинцима од куће Радојевић Милана до ушћа у реку Јасеницу (у дужини око 500м)	0,50м до изливања воде из основног корита на критичним локацијама: -у Наталинцима од куће Радојевић Милана до ушћа у реку Јасеницу (у дужини око 500м)
Остали водотоци поменути у Плану	1,00 м до изливања воде из основног корита на критичним локацијама	0,50м до изливања воде из основног корита на критичним локацијама

Уобичајени приступ одбрани од великих вода на већим рекама са увођењем степена редовне и ванредне одбране није могуће применити код водотока са бујичним хидролошко-хидрауличким режимом. Нагли надолазак и кратко трајање великих вода најчешће не оставља довољно времена ни за проглашавања одбране од поплава.

Критеријум проглашења може бити само хидролошка и метеоролошка прогноза меродавне кише у односу на степен засићености тла и очекиваних (прогнозираних) водостаја. У већини бујичних поплава до сада, на подручју општине Топола, нису се предузимале никакве активне мере одбране, већ су само пасивно саниране последице поплава.

Имајући у виду хидролошки режим бујичних водотока, као и хидролошку неизученост ових водотока (јер се на већини водотока не врше хидролошка осматрања), критеријуми за проглашење одбране од поплава не могу се везати за водостаје. Једино је реално и могуће да се ови критеријуми вежу за атмосферске падавине у сливу.

Предлажу се следећи критеријуми одбране од поплава на бујичним водотокима:

1. У пролећно и летње време, могу се десити и **провале облака** са количином, падавина већом од 70 л/м<sup>2</sup> за 24 часа, када се проглашава РЕДОВНА ОДБРАНА, а уколико се количина повећа на 100 л/м<sup>2</sup> за исти временски период, проглашава се ВАНРЕДНА ОДБРАНА, од поплава на територији општине Топола.
2. Уколико **пљусковите кише** непрекидно падају дуже од 36 часова, проглашава се РЕДОВНА, а ако падају преко 48 часова, проглашава се ВАНРЕДНА ОДБРАНА од поплава на територији општине Топола.
3. Наглим топљењем снега услед јужног ветра или непрекидно падање кише, на снег у трајању од 24 часа, изазива проглашење РЕДОВНЕ ОДБРАНЕ ОД ПОПЛАВА, а уколико киша пада 48 часова, проглашава се ВАНРЕДНА ОДБРАНА ОД ПОПЛАВА.

У редовној одбрани од поплава ВП "Водопривреда" Смедеревска Паланка је дужно да обезбеди свакодневно осмочасовно дежурство руководећег особља (по Републичком Оперативном плану одбране од поплава).

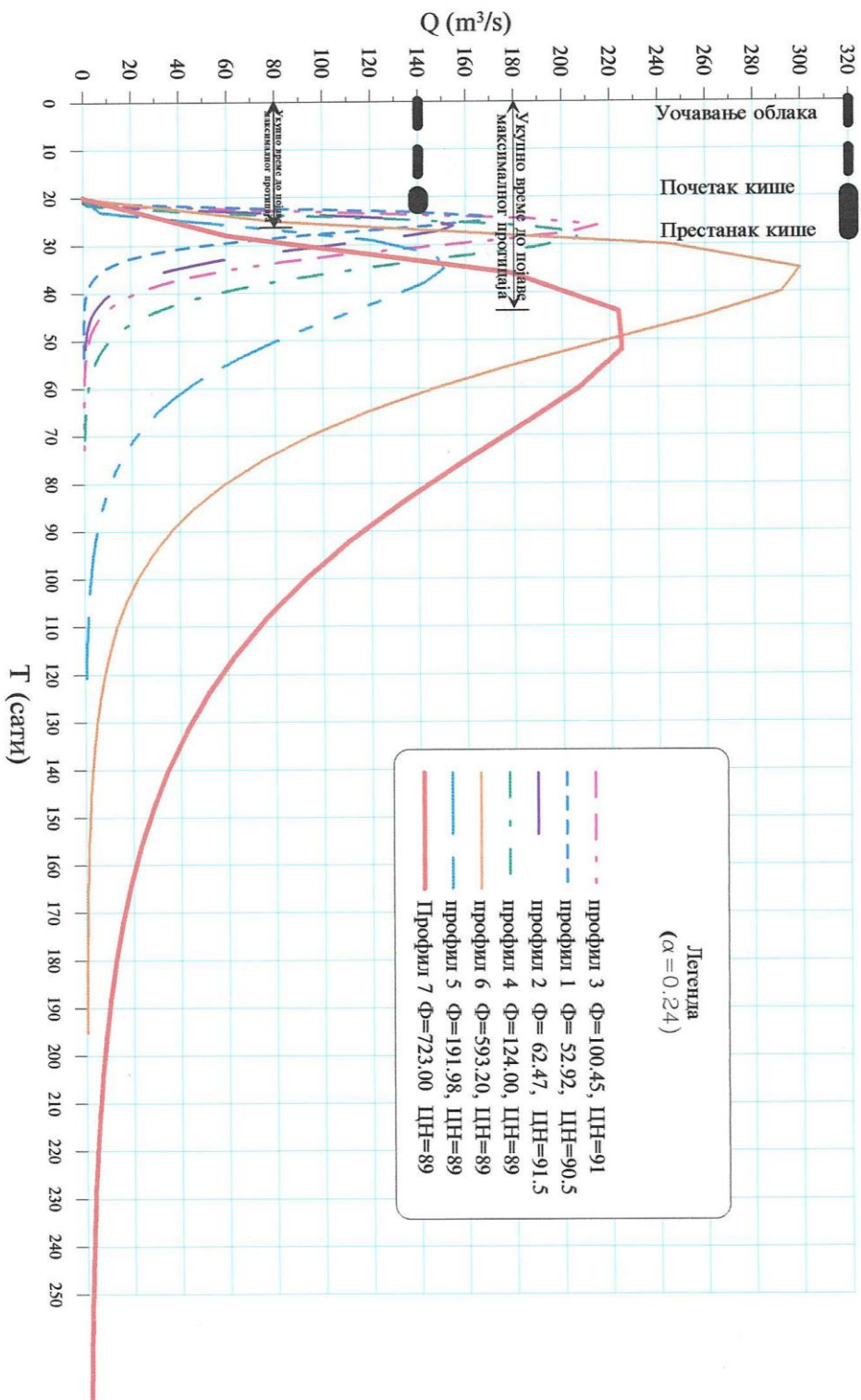
У периоду ванредне одбране од поплава обезбеђује се особље за дежурство од 24 часа (две смене по 12 часова).

## **V ГРАФИЧКИ ПРИЛОЗИ**

1. СИТУАЦИОНИ ПРИКАЗ ВОДОТОВОКА I И II РЕДА И ОДБРАМБЕНИХ ЛИНИЈА
2. СИТУАЦИОНИ ПРИКАЗ ПЛАВНИХ ЗОНА И КРИТИЧНИХ МЕСТА

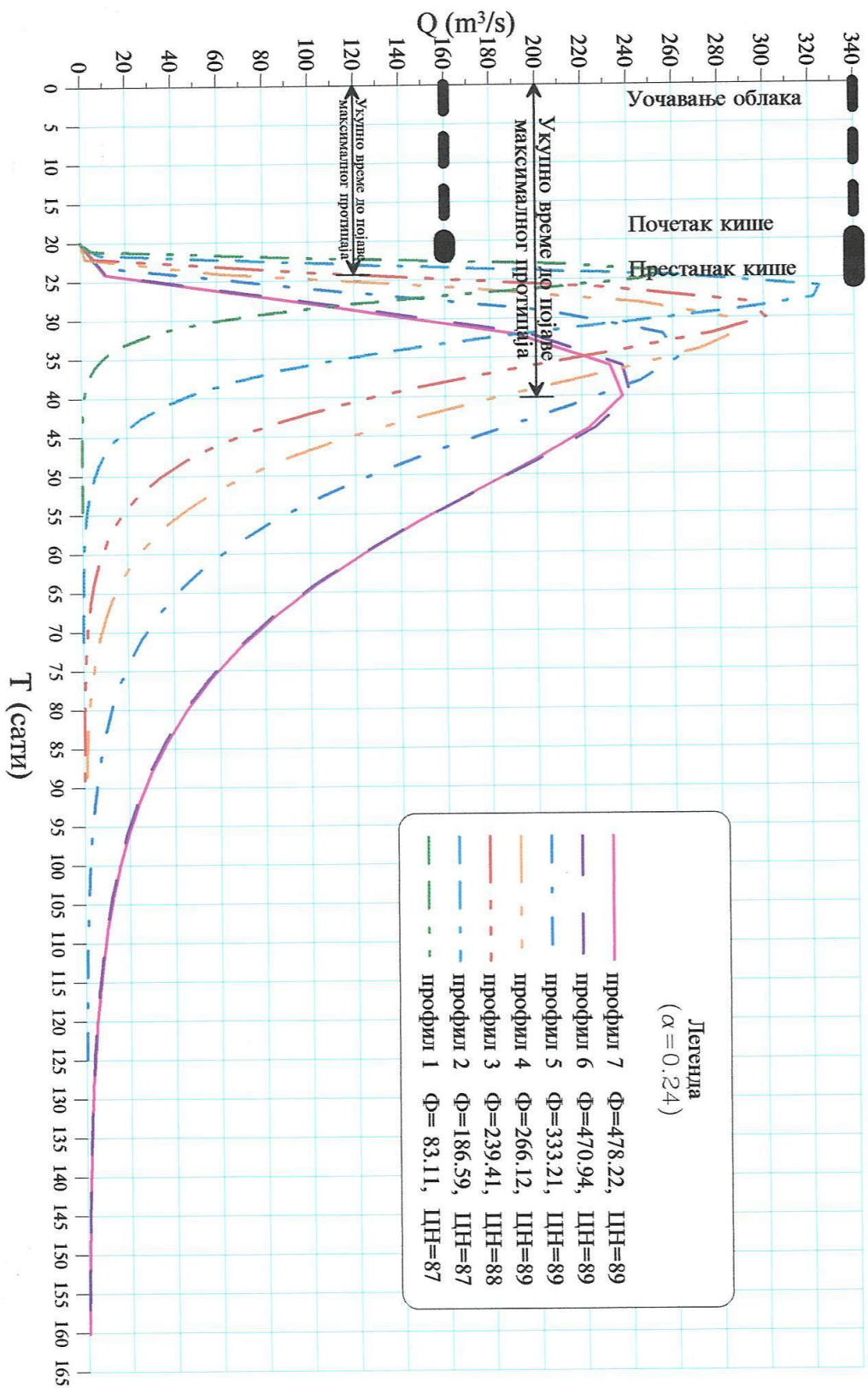
Слив: Кубрушница

Рачунски таласи велике воде вероватноће 1%

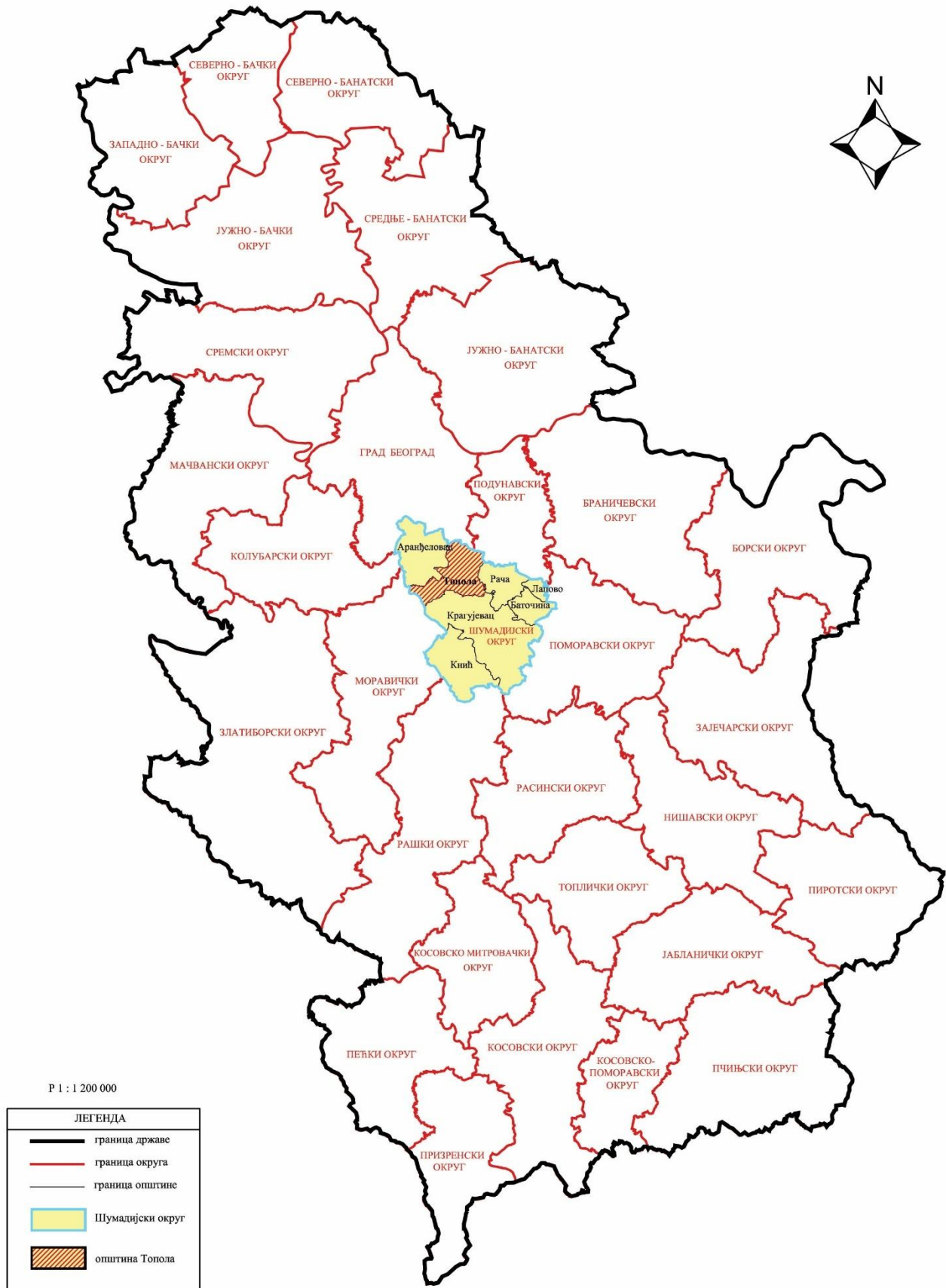


Слив: Јасеница

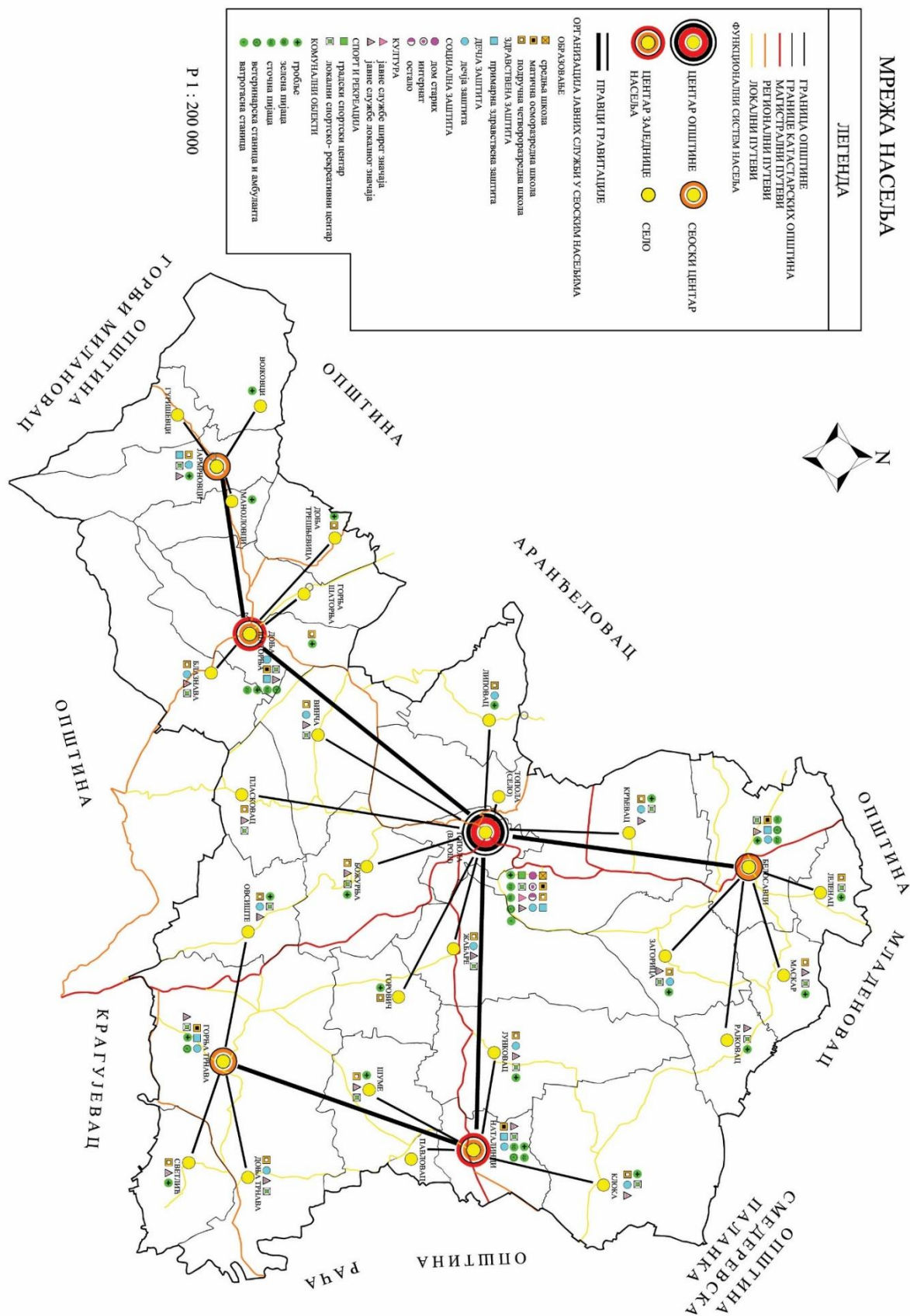
Рачунски таласи велике воде вероватноће 1%



КАРТА СРБИЈЕ







**VI ОРГАНИЗОВАЊЕ ОДБРАНЕ ОД ПОПЛАВА И ШТЕТНОГ ДЕЈСТВА ВОДА II РЕДА НА ПОДРУЧЈУ ОПШТИНЕ ТОПОЛА**

**6.1.ОРГАНИЗОВАЊЕ ОДБРАНЕ ОД ПОПЛАВА И ШТЕТНОГ ДЕЈСТВА ВОДА II РЕДА НА ПОДРУЧЈУ ОПШТИНЕ ТОПОЛА**

**6.1.1. ШЕМА ОСНОВНИХ АКТИВНОСТИ У ОДБРАНИ ОД ПОПЛАВА НА ПОДРУЧЈУ ОПШТИНЕ ТОПОЛА**

Одбрана од поплава и других видова штетног дејства вода на подручју општине

<i>Водопривредне активности у надлежности “Србијаводе доо”</i>		Активности у надлежности општине
На водотоцима на којима су изграђени заштитни водопривредни објекти		Водотоци на којима нису изграђени заштитни објекти и подручје у залеђу одбрамбене линије
В.А.А.1. Устројство водопривредног оперативног плана за о.о.п.	Административне активности	Г.А.А.1. Устројство градског оперативног плана за о.о.п.-усагалашавање са водопривредним за о.о.п
В.А.А.2.Расподела задужења и координација-разрада оперативног плана за о.о.п.		Г.А.А.2. Расподела задужења и координација-разрада и имплементација оперативног плана за о.о.п.
В.А.А.3. Обезбеђење услова за интегрално спровођење о.о.п. на подручју града-ангажовање помоћника руководиоца у оквиру градског штаба за о.о.п.		Г.А.А.3 Обезбеђење услова за интегрално спровођење о.о.п. на подручју града-ангажовање градског штаба за о.о.п.
		Г.А.А.4. Информисање и едукација јавности
В.Х.А.1. Израда и верификација техничке документације за о.о.п. за секторе Д.3. и М.1.	Хидротехничке активности	Г.Х.А.1. Израда и верификација техничке документације за о.о.п. на подручју града
В.Х.А.2. Прогноза хидролошких појава -процедура најаве и упозорења		Г.Х.А.2. Прогноза хидролошко метеоролошких појава-разрада модела прогнозе и процедуре најаве и упозорења
В.Х.А.3. Активности на одбрамбеној линији у различитим фазама одбране		Г.Х.А.3. Активности у заледђу одбрамбене линије-превентивне и ванредне интервенције
Водотоци на којима нису изграђени заштитни објекти и подручје у залеђу одбрамбене линије	Комуналне активности	Г.К.А.1. Обезбеђење услова за функционисање виталних система
В.К.А.4. Пружање стручне помоћи у људству, механиз. и опреми у ванредним ситуацијама на подручјима без изграђених заштитних објеката		Г.К.А.2. Безбедност људи и имовине и контрола саобраћаја
		Г.К.А.3. Алармирање и евакуација становништва
		Г.К.А.4. Отклањање последица од штетног дејства вода

**НАПОМЕНА:**

Овом шемом није дефинисана динамика спровођења активности. Свака активност обухвата три фазе:

- **превентивно ангажовање** - у периоду редовних хидролошких околности,
- **интензивно ангажовање** - у периоду настанка опасности,
- **ванредно стање** - у околностима директне угрожености становништва и добара од поплава и штетног дејства вода без могућности одбране.

**6.2. РУКОВОЂЕЊЕ ОДБРАНОМ ОД ПОПЛАВА ЗА ВОДЕ II РЕДА НА ПОДРУЧЈУ ОПШТИНЕ ТОПОЛА**

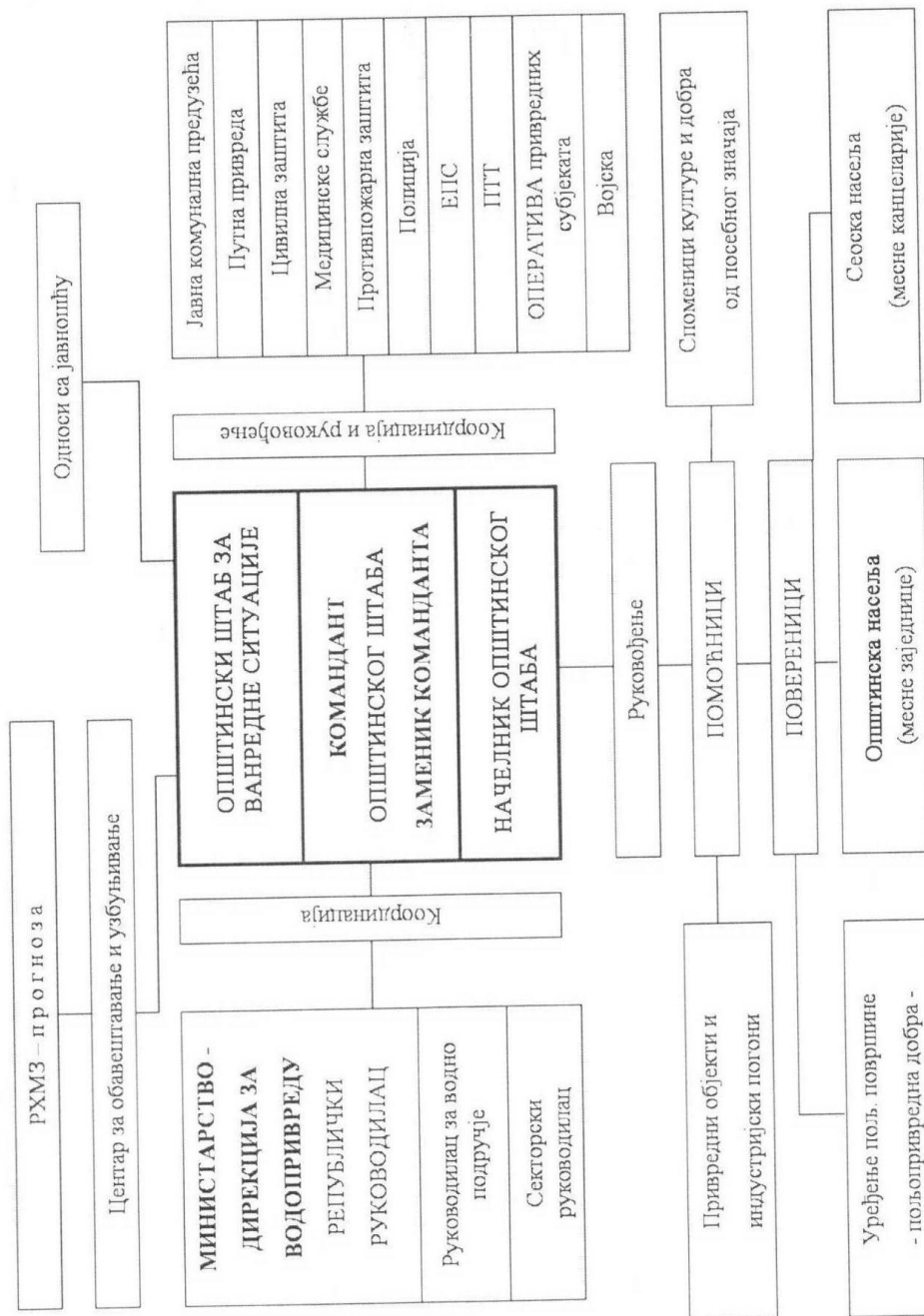
Руковођење одбраном од штетног дејства вода II реда засновано је на принципима јасне субординације и координације директних и индиректних субјеката.

Специфичност заштите подручја општине Топола условљава обезбеђење услова за интегрално спровођење одбране од штетног дејства уз учешће:

- **субјеката општине Топола**- надлежне службе Скупштине општине, одговорна лица – повереника за делове подручја града (месне заједнице) и производне системе који се као целине морају засебно штитити, градски комунални системи и расположива оператива која мора бити ангажована у одбрани;
- **виталних система на подручју општине** - институције са седиштем на подручју општине без којих се не може одвијати функционисање општине у ванредним условима-задовољење потреба становништва и производње, односно институција које могу обезбедити ефикасно спасавање становништва и добра.

Шемом руковођења дефинисани су правци руковођења, правци индиректне и директне координације ових субјеката уз поштовање принципа хијерархије и субординације.

**6.2.1. Шема руковођења одбраном од поплава вода II реда на подручју општине**  
**6.2.1.1. ГЕНЕРАЛНА ШЕМА РУКОВОЂЕЊА И КООРДИНАЦИЈЕ АКТИВНОСТИ У ОДБРАНИ ОД ПОПЛАВА ОД ВОДА II РЕДА**



**6.2.2. Субјекти руковођења одбраном од поплава за воде II реда на подручју општине - одговорности и координација субјеката руковођења у одбрани од поплава**

**6.2.2.1. Одговорна лица - повереници штаба за ванредне ситуације општине Топола**

Поверенике и заменике повереника именује Штаб за ванредне ситуације Закључком о именовану. Списак повереника и заменика повереника са подацима је саставни део плана.

#### **6.2.2.2. Штаб за ванредне ситуације општине Топола**

Централну улогу у руковођењу одбраном од поплава за воде II реда на подручју општине Топола има Штаб за ванредне ситуације општине Топола. Овакво место у хијерархијском ланцу руковођења, на основу благовремених и правилних одлука о мерама, активностима и радовима, условљава специфичну структуру и кадровски састав Штаба, јасан делокруг рада, дефинисане одговорности чланова Штаба са јасном улогом команданта Штаба и његовог заменика.

#### **Начин формирања Штаба**

Формирање Штаба за ванредне ситуације општине Топола, у надлежности је скупштине општине Топола, која је донела Решења о образовању и именовану команданта, заменика команданта, начелника и чланова штаба за ванредне ситуације општине Топола. Списак чланова Штаба са подацима је саставни део плана.

#### **Организација и структура Штаба**

Штаб чине командант, заменик команданта, начелник и чланови Штаба.

Штабом руководи командант штаба директно или посредством свог заменика. Координацију рада Штаба и повереника обавља начелник Штаба.

Чланови Штаба организовани су у три целине:

- **технички сектор:** стручна лица из институција које се баве проблематиком одбране од поплава А.Д. Водопривреда - С.Паланка ; стручна лица из предузећа која својом оперативом директно учествују у одбрани од поплава ( ЈКП Топола).

- **представници општинских виталних система** –Дом здравља, ПС...

- **представници привредних система** који у одбрани представљају посебну целину.

#### **Делокруг рада Штаба и одговорност чланова Штаба**

Штаб за ванредне ситуације задужен је за руковођење и координацију учешћа ових субјеката у одбрани од поплава вода II реда, у синхронизованом спровођењу свих планираних мера заштите од вода.

Штаб за ванредне ситуације руководи свим активностима означеним у шеми активности у надлежности јединице локалне самоуправе (административне, хидротехничке и комуналне активности), у периоду редовних хидролошких околности, као и у периоду ванредних хидролошких околности – од момента најаве поплаве вода II реда, до престанка опасности.

У току одбране, Штаб је у пуној приправности.

Технички сектор – ЈКП Топола за потребе Штаба обезбеђује благовремено стручне оцене очекиване опасности (хидролошке услове и тенденције) и дефинише техничке могућности одбране и извођења превентивних и ванредних интервенција расположивим људством, механизацијом и опремом. Основ за ове активности је техничка документација за одбрану од поплава вода II реда, за подручје општине ( даље: општинска техничка документација за одбрану од поплава вода II реда).

Технички сектор задужен је за израду програма за израду техничке документације за одбрану од поплава за подручје општине.

Остали чланови Штаба задужени су за имплементацију општинског оперативног плана и обезбеђење учешћа институција из којих су именовани као чланови Штаба.

Сви чланови Штаба имају своје заменике у институцијама из којих су именовани.

#### **Седиште Штаба и систем веза**

Седиште Штаба је зграда општине, са постојећим системом комуникације – телефон, факс, радио веза и електронска комуникација.

#### **6.2.2.2.1. Командант штаба за ванредне ситуације општине Топола**

Командант штаба за ванредне ситуације општине Топола, за време одбране од поплава врши нарочито следеће послове:

У зависности од фазе одбране од поплава које су дефинисане у Општем плану одбране од поплава („Службени гласник РС“ број 18/2019) **Командант општинског штаба за ванредне ситуације** координира рад са општинским и државним институцијама, односно виталним системима задуженим у одбрани од поплава.

**У првој фази–припреме за одбрану од поплава Командант општинског штаба за ванредне ситуације врши следеће послове:**

- Заказује и руководи седницама одговорних општинских институција за одбрану од поплава на којима се усвајају планови рада;

- Обезбеђује услове за имплементацију општинског Плана код свих општинских субјеката;

- У случају да постоји потреба врши усаглашавање оперативног плана са општим планом за одбрану од поплава Владе Републике Србије и оперативним планом Министарства пољопривреде, шумарства и водопривреде;

- Обезбеђује услове за рад, за интегралне и координиране активности у имплементацији оперативних планова за одбрану од поплава и организован рад у ванредним условима;

- Обезбеђује услове за израду техничке документације за одбрану од поплава за подручје општине Топола;

- Обезбеђује услове за реализацију програма мера и активности за информисање и едукацију јавности;

- Организује, у сарадњи са другим субјектима, и спроводи програм мера и активности за обезбеђење прихватних центара за прихват људи и имовине у ванредним условима;

- Прати реализацију радова у складу са усвојеним плановима рада;

-Прима и прати информације у вези са наиласком олујних облака који му доставља Хидрометеоролошки завод;

**У другој фази** – ванредна одбрана од поплава, Командант општинског штаба за ванредне ситуације врши следеће послове:

- Руководи радом Штаба за ванредне ситуације;

- Координира активност са задуженим за одбрану од поплава;

- Сарађује са руководством за одбрану од поплава;

- Сарађује са руководством за одбрану од поплава из националног оперативног плана;

- Сарађује са оперативним руководством за одбрану од поплава у области цивилне заштите и оперативним лицем националног центра за обавештавање и узбуњивање;

- Издаје наредбу о предузимању мера на заштити здравља људи и добара која се односе на ангажовање радне снаге, механизације и других средстава;

- Даје предлог надлежном органу за евакуацију становништва и имовине у ванредним околностима у координацији са Штабом за ванредне ситуације;

- Даје предлог за проглашење ванредне ситуације;

**У трећој фази**–ванредна ситуација, Командант општинског штаба за ванредне ситуације обавља следеће послове

-У случају када постојећи и планирани одбрамбени систем није довољан и прети изливање воде и налет бујице тада се приступа локалном привременом надвишењу одбрамбене линије слагањем врећа пуњених песком или земљом;

- Ако претходне мере нису довољне Командант штаба проглашава ванредну ситуацију;

- Организује, руководи и координира спровођење програма евакуације становништва до прихватних центара у ванредним околностима у координацији са Штабом за ванредне ситуације.

**У четвртој фази** – **отклањање последица поплава**- Командант општинског штаба:

- Обезбеђује услове за спровођење мера и руководи активностима и радовима на отклањању последица поплава по престанку опасности.

- Обезбеђује услове за контакт са институцијама за благовремено пружање финансијске и материјалне помоћи угроженом становништву и привреди на подручју града.

#### **6.2.2.2.2. Заменик команданта штаба**

У одсуству Команданта Штаба или по његовом налогу, у свему га замењује.

#### **6.2.2.2.3. Руководилац одбране од поплава**

Руководилац одбране од поплава (помоћник) – Члан Штаба за ванредне ситуације, врши следеће послове у свим фазама одбране, као и у фази ванредног стања, односно у фази отклањања последица штета:

1. Директно обезбеђује имплементацију оперативног плана код субјеката који учествују у одбрани од поплава за воде II реда;
2. Координира рад повереника и о томе обавештава руководиоца Штаба;
3. Врши непосредан увид стања на подручју које може бити угрожено у синхронизацији са повереником, у фази превентивних активности и предлаже потребне мере из свог домена;
4. Врши непосредан увид стања на угроженом подручју у сарадњи са општинским Штабом и предлаже потребне мере;
5. Спроводи наредбе руководиоца општинског штаба, информише га о стању на терену и предлаже предузимање радова и мера који изискују материјалне трошкове у току одбране као и за отклањање последица поплава;
6. Издаје налоге повереницима и оперативи и организује све хитне радове.
7. Води евиденцију о предузетим радовима, мерама и утрошеним средствима у току одбране и отклањању последица поплава;
8. Подноси извештај команданту штаба по завршетку одбране од поплава вода II реда, а обавезно у току одбране.

У зависности од обима активности може бити одређено више помоћника.

**6.2.2.4. Повереници Штаба**

Повереници штаба за ванредне ситуације врше нарочито следеће послове у свим фазама одбране као и у фази ванредног стања, односно у фази отклањања последица штета:

1. Врше непосредан увид у стање на надлежном подручју и достављају информације Штабу;
2. Предлажу спровођење радова и мера на свом терену у зони одбране у току;
3. Организују и руководе хитним радовима и мерама у свом реону ( улици),
4. Извештавају помоћника-руководиоца одбране о предузетим мерама и воде евиденцију о стању на терену, ангажованом људству, механизацији и др.

**Посебним документима, који чине саставни део овог Плана, именовани су повереници Штаба и њихови заменици за делове подручја у сливовима са извршеном реонизацијом.**

Овим документима обухваћени су сви потребни подаци од значаја за комуникацију у различитим фазама одбране.

**6.2.2.5. Стручно-оперативни тим**

**Стручно-оперативни тим за одбрану од поплава за воде II реда на територији општине Топола**, по налогу и одлукама Штаба организије одбрану од поплава зависно од степена опасности а према следећим фазама: припрема за одбрану, редовна и ванредна одбрана од поплава а у складу са овим Оперативним планом и о свим предузетим мерама подноси Извештај Штабу за ванредне ситуације општине Топола.

**6.3. СУБЈЕКТИ СПРОВОЂЕЊА ОДБРАНЕ ОД ПОПЛАВА ЗА ВОДЕ II РЕДА**

**6.3.1. Територијално водопривредно предузеће**

Подручје општине Топола подељено шемом реонизације на водно подручје “Морава”, које покрива А.Д.“ ВОДОПРИВРЕДА“ - С. Паланка, са задужењима која проистичу из Уговора са Дирекцијом за воде – Београд, о одржавању заштитних објеката и спровођењу одбране од поплава на водотоцима са изграђеним заштитним објектима.

Улога људства, механизације и опреме А.Д.“ ВОДОПРИВРЕДА“ - С. Паланка у целини у одбрани од поплава дефинисана је Годишњим оперативним планом за одбрану од поплава Министарства пољопривреде и заштите животне средине (за сектор М.4. водно подручје “Морава”), као и водопривредном техничком документацијом за одбрану од поплава.

Посебну улогу ово предузеће има у спровођењу одбране на заштитним објектима у синхронизацији са одбраном на водотоцима означеним општинским планом.

**6.3.2. Витални системи заштите подручја општине Топола**

У ванредним околностима неопходно је обезбеђење услова за несметани рад виталних система општине и подручја у целини, који су делом и активни учесници у спровођењу одбране.

Овим Планом дефинише се првенствено заштита и обезбеђење објеката и седишта ових виталних система, али и њихова улога у пружању помоћи учесницима који непосредно учествују у одбрани.

Оз нака	ВИТАЛНИ СИСТЕМИ (ИНСТИТУЦИЈА)	УЛОГА У ВАНРЕДНИМ ОКОЛНОСТИМА
ЖКП	Систем за водоснабдевање града, приградских и сеоских насеља <b>ЖКП Топола</b>	-обезбеђује поуздано водоснабдевање конзума, - преузима посебне превентивне мере заштите својих виталних објеката система за водоснабдевање који могу бити угрожени штетним дејством вода, - учествује својом оперативом у реализацији оперативних мера, активности и радова у превентивној фази одбране и фази одклањања последица у складу са шемом руковођења и координације.
ПЗП	Саобраћајнице, путеви веће важности и путеви од значаја за одбрану од поплава <b>Предузеће за путеве Крагујева</b>	- обезбеђује сопствене објекте и опрему од директног утицаја поплава вода, - обезбеђује заштиту објеката у склопу путева од штетног дејства воде (редовно чишћење канала, сливника, пропуста, мостова у склопу пута, - обезбеђује прилазе за одбрану од поплава, - обезбеђује поуздано функционисање сопствене оперативе у ванредним околностима, - учествује својом оперативом у реализацији оперативних мера, активности и радова у превентивној фази одбране и фази одклањања последица у складу са шемом руковођења и координације.
ЖКП	Одржавање јавних површина <b>(ЖКП Топола )</b>	- обезбеђење сопствених објеката и опреме од директног утицаја поплава вода, - одржавање чистоће на саобраћајницама и јавним површинама од значаја за одбрану од поплава, у складу са приоритетима (приступни

		<p>пут до одбрамбених линија, заштитних објеката и путеви на којима се формира градски бујични талас),</p> <p>- учествује својом оперативом у реализацији оперативних мера, активности и радова у превентивној фази одбране и фази одклањања последица у складу са шемом руковођења и координације.</p>
<b>ЖКП</b>	Одржавање атмосферске и фекалне канализације ( <b>ЖКП Топола</b> )	<p>- обезбеђење сопствених објеката и опреме од директног утицаја поплавних вода,</p> <p>- одржавање система атмосферске канализације по утврђеном приоритету</p> <p>- одржавање система фекалне канализације,</p> <p>- учествује својом оперативом у реализацији оперативних мера, активности и радова у превентивној фази одбране и фази одклањања последица у складу са шемом руковођења и координације.</p>
<b>МУ П</b>	<b>МУП Србије-Сектор за ванредне ситуације</b>	<p>- обезбеђење сопствених објеката и опреме од директног утицаја поплавних вода,</p> <p>- усаглашавање и имплементација општинског оперативног плана за одбрану од поплава са планом цивилне заштите,</p> <p>- директно учешће у различитим фазама одбране.</p>
<b>ПС</b>	<b>МУП Србије-Сектор за ванредне ситуације</b>	- планирање и организација кадрова, опреме и медицинских средстава за пружање помоћи учесницима у одбрани од поплава на угроженом подручју у различитим фазама одбране.
<b>ПС</b>	<b>МУП Србије-Сектор за ванредне ситуације</b>	<p>- планирање и организација кадрова, опреме и средстава за противпожарну заштиту објеката и имовине,</p> <p>- пружање помоћи другим учесницима у одбрани од поплава у различитим фазама одбране.</p>
<b>ПС</b>	Безбедност људи и имовине и контрола саобраћајница <b>МУП Србије ПУ -ПС Топола</b>	<p>- обезбеђење сопствених објеката и опреме од директних утицаја поплавних вода,</p> <p>- контрола и организација саобраћаја за елиминацију загушења и обезбеђењу приступа до одбрамбене линије,</p> <p>- безбедност људи и имовине на угроженом подручју.</p>
<b>ЕПС</b>	Обезбеђење снабдевања електричном енергијом и заштита имовина	<p>- обезбеђење сопствених објеката и опреме од директних утицаја поплавних вода,</p> <p>- заштита људи и имовине од опасности од електричних удара на угроженим подручјима,</p> <p>- планирање и организација кадрова, опреме и средстава за пружање помоћи учесницима у одбрани од поплава,</p> <p>- довод електричне енергије до локалитета за напајање мобилних пумпних агрегата.</p>
<b>ПТТ</b>	Обезбеђење телекомуникационих веза ( <b>“Телеком Србије”</b> )	<p>- обезбеђење сопствених објеката и опреме од директних утицаја поплавних вода,</p> <p>- обезбеђење поузданих комуникационих веза у ванредним околностима,</p> <p>- планирање, организација кадрова, опреме и материјала за одржавање система веза у функционалном стању у ванредним околностима.</p>
<b>ВС</b>	<b>Војска Србије</b>	<p>- обезбеђење сопствених објеката и опреме од директног утицаја поплавних вода,</p> <p>- планирање људства, опреме за пружање помоћи учесницима у одбрани од поплава и становништву на угроженом подручју у различитим фазама одбране.</p>

Плановима заштите и спасавања и посебним актима-наредбама у случају потребе, дефинисаће се обавезе поменутих субјеката виталних система у спровођењу одбране добара од штетног дејства вода на подручју општине.

#### **6.3.3. Остали субјекти – учесници у одбрани од поплава**

Спровођење одбране добара од поплава на подручју општине и штетног дејства вода II реда, својим људством, стручним кадровима, механизацијом, опремом и материјалом, врше субјекти одбране – привредне организације.

### **6.4. ПЛАН МЕРА, АКТИВНОСТИ И РАДОВА У ОДБРАНИ ОД ПОПЛАВА ПРАТЕЋИХ ПОЈАВА ШТЕТНОГ ДЕЈСТВА ВОДА II РЕДА**

#### **6.4.1. ИМПЛЕМЕНТАЦИЈА И РАЗРАДА СИНХРОН ПЛАНА МЕРА, АКТИВНОСТИ И РАДОВА**

Основном шемом активности (поглавље П-1 Плана) дефинисане су три групе активности (мера и радова) у одбрани од штетног дејства вода уз генералну поделу на водопривредне активности и активности у надлежности .

За дефинисане субјекте и њихова задужења у одбрани од штетног дејства вода из поглавља П/3 овог плана, по дефинисаној детаљној шеми општине руковођења координације и субординације (поглавља П-2.1.1.) од стране субјеката руковођења, дефинише се синхрон план интегралних активности у одбрани од поплава и штетног дејства вода II реда на подручју општине.

Овим планом дефинисано је редовно спровођење ових активности, тренутна оцена спремности - (степен реализације), критеријум за проглашење почетка и престанка спровођења одбрамбене активности, субјекти извршења (са задужењима) и субјекти руковођења

Напомена: Овај синхрон план је основ за предузимање конкретних активности у различитим фазама одбране. Конкретизација синхроног плана за одређене делове подручја општине и водотоке који угрожавају подручја извршиће се кроз техничку документацију за одбрану од штетног дејства поплавних вода II реда на подручју општине Топола.

6.4.2. СИНХРОН ПЛАН МЕРА, АКТИВНОСТИ И РАДОВА У ИНТЕГРАЛНОЈ ОДБРАНИ ОД ПОПЛАВА ВОДА П РЕДА

Синхрон план активности, мера и радова

Интегрална одбрана у садејству општинских субјеката са водопривредним субјектима  
и одбрана од бујичних поплава и других видова штетног дејства вода на подручју општине Топола

Група активности са поделом надлежности зависно од категорије водотока и фаза одбране	Водопривредне активности у надлежности “Србијаводе доо”- В. А.		Активности у надлежности општине - О. А.	задужења		
	На водотоцима на којима су изграђени заштитни водопривредни објекти, заштишене и незаштишене касете	Водотоци са недовршеним заштитним системима незаштишене касете	Бујични водотоци на којима нису изграђени заштитни објекти и подручје у залеђу одбрамбене линије (незаштишене касете)	субјекти руководјења  а)В. А.  б)О. А.	Субјекти који су задужени за извршење  а)В. А.  б)О. А.	листа задужења  а)В. А.  б)О.А.
<b>I Припрема за одбрану од поплава</b>						
<b>Критеријум:</b> припрема за одбрану и најаву поплавне кише						
<u>А.А. Административне активности у фази припреме и организације одбране од свих видова штетног дејства вода</u>	В.А.А.1.Устројство водопривредног оперативног плана за о.о.п. за текућу годину		О.А.А.1. Имплементација општинског оперативног плана за о.о.п.-усагалашавање са водопривредним оперативним планом за .о.о.п	а) Секторски руководилац М.3. и М.4.	а) ЈВП, Водоприв. предузећа	а) дефинисана Општим планом за о.о.п.
	В.А.А.2.Расподела задужења и координација-развијања и имплементација оперативног плана за о.о.п.		О.А.А.2. Расподела задужења и координација-развијања и имплементација оперативног плана за о.о.п.	б) Руководилац Општинског Штаба	б) Општински и Штаб	б) дефинисана Општим делом Општинског плана за о.о.п.
	В.А.А.3.Обезбеђење услова за интегрално спровођење о.о.п. на подручју општине-ангажовање секторског руководиоца у оквиру Општинског штаба за о.о.п.		О.А.А.3 Обезбеђење услова за интегрално спровођење о.о.п. на подручју општине			
			О.А.А.4.Информисање и едукација јавности			
<u>Х.А: Хидротехничке активности</u>	В.Х.А.1.Израда и верификација техничке документације за о.о.п. за		О.Х.А.1.Израда и верификација техничке документације за о.о.п. на	а) Секторски руководилац	а) ЈВП, Водоприв.	а) дефинисана Општим планом за о.о.п.

у свим фазама одбране	сектор М.3. и М.4.		подручју општине	ац М.3. и М.4.	предузећа	б) дефинисана Опш. делом и Оперативним делом Општ. плана за о.о.п.
	В.Х.А.2.Прогноза хидролошких појава - процедура најаве и упозорења (РХМЗ)		О.Х.А.2.Прогноза хидролошко метеоролошких појава-разрада модела прогнозе и процедуре најаве и упозорења; комуникација СО-ЈВП, РХМЗ, Водопривредна предузећа	б) Руководил ац Општинск ог Штаба	б) Општинск и Штаб	
Група активности са поделом надлежности зависно од категорије водотока и фаза одбране	Водопривредне активности у надлежности “Србијаводе доо”- <b>В. А.</b>		Активности у надлежности општине - <b>О. А.</b>	<b>задужења</b>		
	На водотоцима на којима су изграђени заштитни водопривредни објекти, заштишене и незаштишене касете	Водотоци са недовршеним заштитним системима незаштићене касете	водотоци на којима нису изграђени заштитни објекти и подручје у залеђу одбрамбене линије (незаштишене касете)	субјекти руководјења  а)В. А.  б)О. А.	субјекти који су задужени за извршење  а)В. А.  б)О. А.	листа задужења  а)В. А.  б)О.А.
<b>II Ванредна одбрана од поплава</b>						
<b>Критеријум:</b> Најава и појава поплавне кише дужег времена трајања						
Х.А: <u>Хидротехничке активности</u> у свим фазама одбране	В.Х.А.3.Активности на одбрамбеној линији у различитима фазама одбране (ЈВП, Водопривредна предузећа)		О.Х.А.3.Активности у залеђу одбрамбене линије по фазама одбране	а) Секторски руководил ац М.3. и М.4.  б) Руководил ац Општинск ог Штаба	а) ЈВП, Водоприв. предузећа  б) Општинск и Штаб	а) дефинисана Општим планом за о.о.п.  б) дефинисана Опш. делом и Оперативним делом Општ. плана за о.о.п.

		В.Х.А.4. Спровођење одбране добара на другој одбрамбеној линији или локалном заштитом у садејству са општином, пружање стручне помоћи у људству, механизацији и опреми у ванредним ситуацијама на подручјима без изграђених заштитних објеката		а) Секторски руководилац М.3. и М.4.  б) Руководилац Општинског Штаба	а) ЈВП, Водоприв. предузећа  б) Општински и Штаб	а) дефинисана Општим планом за о.о.п.  б) дефинисана Опш. делом и Оперативним делом Општ. плана за о.о.п.
Група активности са поделом надлежности зависно од категорије водотока и фаза одбране	Водопривредне активности у надлежности “Србијаводе доо”- В. А.		Активности у надлежности општине - О. А.	задужења		
	На водотоцима на којима су изградјени заштитни водопривредни објекти, заштишене и незаштишене касете	Водотоци са недовршеним заштитним системима незаштишене касете	водотоци на којима нису изграђени заштитни објекти и подручје у залеђу одбрамбене линије (незаштишене касете)	субјекти руковођења  а)В. А.  б)О. А.	субјекти који су задужени за извршење  а)В. А.  б)О. А.	листа задужења  а)В. А.  б)О.А.

### III Ванредно стање

**Критеријум:** Најава изливања и изливање поплавног таласа из основног тока у условима непрекидних падавина у сливу и повремених јаких пљусковитих киша на меродавном делу слива

<p><b>О.К.А.</b> <b>Комуналне активности</b> у надлежности општине у свим фазама одбране као и у фази отклањања последица поплава и штетног дејства вода</p>			<p><b>О.К.А.1.Обезбеђење услова за функционисање виталних система</b></p>	<p>а)Сект.Рук ов М.3. и М.4. б) Руковод. Општинск ог Штаба и одг. лица Вит. сист.</p>	<p>а) ЈВП, Водоприв. предузећа б) Општинск и Штаб</p>	<p>а) дефинисана Општим планом за о.о.п. б) дефинисана Опш. делом и Оперативним делом Општ. плана за о.о.п.</p>
			<p><b>О.К.А.2.Безбедност људи и имовина и контрола саобраћаја</b></p>	<p>а)Сект.Рук ов М.3. и М.4. б) Руковод. Општинск ог Штаба и одгов. лица Вит. сист.</p>	<p>а) ЈВП, Водоприв. предузећа б) Општинск и Штаб Витални системи одбране</p>	
			<p><b>О.К.А.3. Алармирање и евакуација становништва</b> <u>О.К.А.3/1</u> План евакуације . Разрада процедуре алармирања субјеката виталних система <u>О.К.А.3/2</u> <i>Разрада процедуре алармирања становништва</i> <u>О.К.А.3/3</u> Идентификација одредишта и обезбеђење услова за прихват. <u>О.К.А.3/4</u> Организација евакуације људи, стоке и имовине <u>О.К.А.3/5</u> Обезбеђење здравствене заштите становништва и стоке</p>	<p>б) Руководил ац Општинск ог Штаба одељење НО и УЗБ</p>	<p>б) Општинск и Штаб. витални системи одбране, становни штво</p>	<p>б) дефинисана Опш. делом и Оперативним делом Општ. плана за о.о.п. и плановима НО и УЗБ</p>

Руковођење одбраном од леда на притокама реке Велика Морава је у надлежности Штаба за ванредне ситуације

### **6.4.3. ЕЛЕМЕНТАРНЕ НЕПОГОДЕ, ПРАТЕЋЕ ПОЈАВЕ ШТЕТНОГ ДЕЈСТВА ВОДА II РЕДА И ОДБРАНА ОД ГРАДА**

Интегрална одбрана од штетног дејства вода II реда подразумева поред поменутих активности на одбрани од поплава и предузимање одређених активности, радова и мера на деловима подручја општине који су потенцијално угрожени штетним дејством вода II реда у условима који се третирају елементарним непогодама:

#### **Бујичне кише и бујични феномени**

Одбрана од ових појава се третира као одбрана од поплава уз посебне мере које се предузимају на подручју које је потенцијално угрожено приливом бијучног наноса (бујичне лаве), клизишта и одрона. Специфичност ових појава не омогућавају одбрану у моменту настанка, тако да се одбрана своди **на превентивне активности** у циљу смањења могућности настанка:

- идентификација локалитета на којима се продукују ови феномени,
- идентификација подручја које може бити угрожено овим феноменом,
- систематско спровођење санационих мера и радова на овим локалитетима,
- превентивно планирање начина коришћења простора на угроженом подручју.

Реализација ових активности је у надлежности Скупштине општине, ЈКП Топола и Преузећа за путеве Крагујевац.

Руковођење овим активностима врши руководиоца општинског штаба по утврђеној шеми руковођења.

#### **Град, ледене и снежне падавине**

Одбрана од града спроводи се расположивим противградним средствима на постојећим противградним станицама над којима координацију у функционисању спроводи Радарски центар "Букуља" – Аранђеловац, у оквиру Сектора за противградну заштиту Министарства унутрашњих послова Републике Србије.

#### **6.4.4. Фазе одбране од поплава**

Планом за одбрану од поплава се дефинишу следеће фазе одбране.

ФАЗА 1. Припрема за одбрану од бујичних поплава

ФАЗА 2. Редовна одбрана од поплава

ФАЗА 3. Ванредна одбрана од поплава

ФАЗА 4. Отклањање последица штетног дејства вода

ФАЗА 1 - припрема за одбрану од поплава има највећи значај, с обзиром на природу бујичних поплава, где је по правилу расположиво време за реаговање на појву бујичних падавина веома кратко. У овом периоду, неопходно је предузети све потребне мере како би се таласи бујичних вода, које се неминовно најављују, спровели до реципијента, уз минимум штета. То пре свега значи детаљно упознавање проблема, добро планирање неопходних радова, обезбеђење неопходних средстава за ове радове, као и њихова реализација.

ФАЗА 2 - НАСТУПА СА ПОЈАВОМ КИШЕ ЈАКОГ ИНТЕНЗИТЕТА и дужег трајања, у сливу који гравитира ка брањеном подручју. Предузимају се активности, мере и радови у складу са Планом одбране од бујичних поплава.

ФАЗА 3 - наступа са најавом и појавом изливања поплавног таласа из основног корита, у условима непрекидних падавина у сливу и јаким плусковитих киша на меродавном делу слива. Уводи се ванредно стање, посебне мере у саобраћају, по потреби евакуација становништва и добара.

ФАЗА 4 - наступа након проласка бујичних падавина и поплавних таласа. Након детаљно евидентираних штета насталих за време поплава, спроводе се потребне мере и врше се неопходни радова да се отклоне последице поплава.

### **6.5. ЉУДСТВО, МЕХАНИЗАЦИЈА, ОПРЕМА И МАТЕРИЈАЛ ЗА СПРОВОЂЕЊЕ ОДБРАНЕ ОД ШТЕТНОГ ДЕЈСТВА ПОПЛАВНИХ ВОДА И ПРАТЕЋИХ ПОЈАВА ШТЕТНОГ ДЕЈСТВА ВОДА II РЕДА**

#### **6.5.1. Људство и стручни кадрови**

За спровођење одбране од поплава вода II реда на подручју општине, ангажовање људства у потребном броју зависно од степена одбране, обезбеђују сви субјекти одбране у складу са Синхрон планом активности, мера и радова.

Организација транспорта људства до одбрамбене линије и угрожених локалитета подручја, као и опремање људства материјалом, алатом и опремом за одбрану по позиву - наредби команданта Штаба за ванредне ситуације, благовремено спроводи субјекат одбране који је и одговоран за извршење наредбе. Субјекат одбране дужан је да на захтев команданта Штаба за ванредне ситуације и његових помоћника благовремено ажурира податке о расположивом људству и стручним кадровима који могу бити ангажовани у ванредним околностима.

Руковођење ангажовањем људства, субјеката одбране у различитим фазама одбране одвија се по детаљној шеми руковођења.

Помоћ у руковођењу људством пружају повереници и расположиви стручни кадрови субјеката одбране.

### 6.5.2. Опрема, механизација и материјал

Ангажовање радне снаге, механизације, опреме и материјала врши се сагласно Закону о смањењу ризика од катастрофа и управљању ванредним ситуацијама („Службени гласник РС“ број 87/2018) Закона о водама („Службени гласник РС“, број 30/2010, 93/2012, 16/2016, 95/2018 и 95/2018-други закон) и Одлукама надлежних органа општине, наредби команданта Штаба за ванредне ситуације општине Топола и важећих прописа и аката везаних за одбрану од поплава.

За потребе спровођења редовне и ванредне одбране од поплава на располагању је механизација Јавних предузећа.

Механизација је у погонској спремности и зависно од потребе може се у потпуности ангажовати.

Алат за спровођење одбране од поплава наменски одређен не постоји. У интервенцијама се користи алат предузећа који је у свакодневној употреби.

Материјал за спровођење одбране од поплава постоји на стовариштима локалних предузећа, исти одговара намени и може се обезбедити по потреби као и што је до сада при интервенцијама коришћен.

Систем веза – за пријем упозорења и комуникације користиће се телефон дежурне службе Општинске управе Општине Топола број 034/6811-017. У случају немогућности коришћења телефона, комуникација се успоставља преко радио станице из система општинских веза.

### Активности и расположиви капацитети у људству и техници у ванредним околностима ЈКСП „Топола“, Топола

ЈКСП „Топола“, Топола ангажовала би расположиво људство и механизацију у одбрани од поплава, као и санирању последица од штета, које би поплава нанела. Такође, снабдевало би грађане водом из цистерни до нормализације водоснабдевања.

#### Преглед материјално техничких средстава којима располаже ЈКСП „Топола“, Топола, која могу бити ангажована у заштити од поплава

Назив предузећа	Место	Телефон	Врсте машина/опреме
ЈКСП „ТОПОЛА“	ТОПОЛА	034/6811-075	Камион кипер IVECO (Т0034RI) Камион кипер IVECO (Т0016РС) Камион-цистерна 7000л (Т0021СГ) Камион путарац ГАЗ (Т0023НЛ) Камион IVECO-вома за отпушавање канализације (Т0024МК) Трактор „ИМТ“ 577 са пшриколицом од 5т (Т0ААВ53) Трактор Белорус са пшриколицом од 4т (Т0ААС40) Скип „ЈСВ“ (Т0ААС04) Скип САТ (Т0ААН10) Скип САТ (Т0ААС52) ЛАДА НИВА (Т0036НВ) ЛАДА НИВА (Т0019ЈН) Пумпе за воду „ХОНДА“- 4 ком. Муљне пумпе – 2 ком. Агрегат 6kw – 2 ком.

Поред наведених материјално техничких средстава, у поступку отклањања последица од поплава биће ангажована и одговарајућа средства у власништву других правних субјеката и физичких лица са подручја општине Тополау складу са важећим прописима из ове области.

Права и дужности грађана и правних лица у одбрани од поплава и бујица су радна и материјална обавеза. Дужности из претходног става грађани и правна лица извршавају на основу наређења Штаба за ванредне ситуације. Правна и физичка лица су дужни да ставе на располагање расположиве капацитете који се могу ангажовати за потребе одбране од поплава и отклањања насталих последица (превозна и специјална возила, грађевинске и друге машине, црпне пумпе и др.).

Сви субјекти који су у оперативном плану укључени за одређене специфичне активности везане за спровођење одбране од поплава, дужни су да их извршавају стручно и у складу са важећим прописима.

### 6.5.2.1 СПИСАК ПЛАНИРАНЕ НАБАВКЕ ОБАВЕЗНЕ ОПРЕМЕ И СРЕДСТАВА ЗА ЗАШТИТУ ОД ЕЛЕМЕНТАРНИХ НЕПОГОДА И ДРУГИХ НЕСРЕЋА И ПЛАНИРАНА ФИНАНСИЈСКА СРЕДСТВА

У циљу одбране од поплава предвиђају се мере обезбеђења, како потребних новчаних средстава тако и материјално техничких средстава. Потребно је формирати приручни магацин на територији општине Топола, у коме би била смештена сва приручна средства за одбрану од поплава и бујица. У ту сврху, од

материјално-техничких средстава процена је да да за одбрану од поплава и бујица на територији општине потребно обезбедити следећа приручна средства:

- цакове-комада 1000
- гумене чизме комада 30
- крампове комада 20
- лопате комада 20
- мотике комада 20
- фењерње-акумулаторе-лампе комада 20
- дрвене ручне маљеве комада 10
- даске комада 100
- штафне комада 50
- даске цоловаче комада 20
- летве комада 100
- ручна колица комада 20
- песак депонован на месту ван плавног подручја доступан за интервенцију-150м<sup>3</sup>
- заштитне рукавице комада 30
- секире од 2 до 4 кг комада 5
- ручне тестере комада 5
- моторне тестере комада 2
- паљена жица од 1,5мм-6 кг
- разне врсте ексера 15 кг
- чекићи од 5кг-5комада

Месне заједнице заједно са општинском комуналном инспекцијом су дужне да предузму све потребне мере указивања потребе да свако домаћинство узме учешћа у заштити око угрожених површина, које би редовним одржавањем биле оспособљене за одбрану од поплава.

### 6.5.3. Потребни потенцијали

Општинском техничком документацијом за одбрану од поплава за воде II реда дефинисаће се реалне потребе у људству, механизацији, опреми, алату и материјалу, уз усаглашавање са водопривредном техничком документацијом за одбрану од поплава.

Конкретизација интервенција и радова за воде II реда и локалитете угроженог подручја, у оквиру поменуте техничке документације, основ је за планирање реалних потреба.

### 6.5.4 Планирана средства за реализацију мера и активности

Средства за реализацију Локалног оперативног плана одбране од поплава за 2026. годину обезбеђују се из буџета општине Топола, у складу са Законом.

Општинско веће доноси акта о начину утврђивања накнаде и исплати грађанима и предузећима за коришћење њихових средстава употребљених у периоду одбране од поплава.

У случају проглашења ванредне ситуације, Председник Општине ће се за евентуално недостајућа средства, обратити посебним захтевом надлежним државним органима.

### 6.6. СИСТЕМ ВЕЗА У СПРОВОЂЕЊУ ОДБРАНЕ

Систем веза за организовање и спровођење одбране од поплава за воде II реда на подручју града обезбеђен је применом постојеће телефонске везе за везу свих субјеката у одбрани, телефакс веза, радио веза и електронске везе.

Мобилне везе обезбеђене су за руководство Штаба за ванредне ситуације општине Топола.

### ПРЕГЛЕД

#### ПРАВНИХ ЛИЦА ОПРЕМЉЕНИХ И ОСПОСОБЉЕНИХ ЗА ЗАШТИТУ И СПАСАВАЊЕ НА ТЕРИТОРИЈИ ОПШТИНЕ ТОПОЛА

#### Списак правних лица од интереса за одбрану од поплава

##### I Организационе јединице МУП-а

р. бр.	Назив субјекта	Име и презиме руководиоца	Телефони	
			Посао	Мобилни
1	2	3	4	5
1.	МУП – ПС - Топола	Бојан Павловић	569-433	064/892-7882
2.	МУП – Ватрогасно спасилачка јединица Топола	Никола Лазаревић	811-123	064/892-453

##### II Органи Општине Топола

р. бр.	Функција	Име и презиме руководиоца	Телефони	
			Посао	Мобилни
1	2	3	4	5
1.	Председник општине	Јасна Вуковић	034/6811-017	064/4233420
2.	Заменик председника	Јелена Јовановић	034/6811-771	065/804-5659

	општине			
3.	Председник Скупштине општине Топола	Драган Јовановић	034/6811-017	065/638-5810
4.	Секретар Скупштине општине	Ђорђе Глигоријевић	034/6811-008	062/702-973
5.	ВД начелник Општинске управе	Сања Јевтић	0346/811- 008	064/861-4271

**III Организационе јединице великих техничких система**

р. бр.	Назив субјекта	Име и презиме руководиоца	Телефони	
			Посао	Мобилни
1	2	3	4	5
1.	ОДС ЕПС Дистрибуција ПОГОН Топола	<b>Бојан Урошевић</b>	034/6811385	064/831-35-55
2.	ЕПС Погон Топола	<b>Александар Јањић</b>	034/6811 212	
3	ТЕЛЕКОМ ИЈКГ, Топола	<b>Саша Милетић</b>	034/6811-499	064/614-14-02
4.	НИС – ПЕТРОЛ, Бензинска станица Топола	<b>Милош Тасић</b>	034/6811-392	064/888-87-50
5.	ЈП СРБИЈА ШУМЕ Шумско газдинство Крагујевац, Погон Јарменовци	<b>Маринко Стојановић</b>	064/856-36-20	064/856-36-20

**IV Остале организације**

Ред. бр.	Назив субјекта	Име и презиме руководиоца	Телефони	
			Посао	Мобилни
1	2	3	4	5
1.	<b>ЈКСП „Топола“</b>	<b>Маријана Вујичић</b>	034/6811-075	064/853-1008

**V Списак поверника**

**(Председника Месних заједница)**

	МЗ ЗАЈЕДНИЦА	ПРЕДСЕДНИК САВЕТА	ТЕЛЕФОН	Е-MAIL АДРЕСА
1	34313 НАТАЛИНЦИ	ФИЛИПОВИЋ АЛЕКСАНДАР	061/197-0191	savetmznatalinci@gmail.com
2	ШУМЕ - 34313 НАТАЛИНЦИ	ГЛИШИЋ НЕНАД	064/2877-247	mzsume@gmail.com
3	ЈУНКОВАЦ 34313 НАТАЛИНЦИ	АЛЕКСИЋ МИЛОШ	069/688-211	/
5	ЖАБАРЕ - 34310 ТОПОЛА	ДРАГАН АЛЕКСИЋ	064/273-3530	/
6	34324 Г. ТРНАВА-ВАРОШИЦА	ПЕТРОВИЋ МАРИЈАНА	064/442-4861	/
7	ВИТЛИНА- 34324 Г. ТРНАВА	ЗОРАН ЖИВОЛИНОВИЋ	065/8664-829	/
8	Д. ТРНАВА- 34324 Г. ТРНАВА	БОЈАН РИСТИЋ	064/1492-917	
9	ПОКОЗИЦА 34324 Г. ТРНАВА	ЂОКИЋ ЗОРАН	064/9698-068	/
10	ГРЕДА- 34324 Г. ТРНАВА	ТАНАСКОВИЋ ЗОРАН	062/155-68-60 833-202	/

11	СВЕТЛИЋ- 34324 Г. ТРНАВА	ЈОВАНОВИЋ ДЕЈАН	063/762-7723	/
12	ОВСИШТЕ- 34310 ТОПОЛА	ЈОВАНОВИЋ АЛЕКСАНДАР	069/517-9991	/
13	БОЖУРЊА- 34310 ТОПОЛА	ЖИВАНОВИИЋ АЛЕКСАНДАР	060/535-3007	/
14	ПЛАСКОВАЦ 34314 Д. ШАТОРЊА	ПРОКИЋ ЛАЗАР	061/282-3731	/
15	ВИНЧА 34314 Д. ШАТОРЊА	НИКОЛА ВУЛИЋ	061/689-7099	/
16	34314 Д. ШАТОРЊА	САША ОБРАДОВИЋ	064/5959-741	sasaobradovic837@gmail.com
17	БЛАЗНАВА- 34314 Д. ШАТОРЊА	МИЛОВАН ЈОВАНОВИЋ	065/417-2466	/
18	34318 ЈАРМЕНОВЦИ	МИРОСЛАВ ПАНТИЋ	064/899-0121	/
19	ВОЈКОВЦИ 34318 ЈАРМЕНОВЦИ	МИЈАИЛОВИЋ НИКОЛА	063/889-9437	/
20	Д. ТРЕШЊЕВИЦА 34314 Д. ШАТОРЊА	НИКОЛИЋ МИЛАН	063/889-4888	/
21	ЛИПОВАЦ 34310 ТОПОЛА	АВРАМОВИЋ РАША	064/8313-544 834-834	rasa.avramovic@gmail.com
22	КРЊЕВАЦ- 34310 ТОПОЛА	БЛАГОЈЕВИЋ АЛЕКСАНДАР	069/220-0710	/
23	ЗАГОРИЦА 34312 БЕЛОСАВЦИ	МИЛИСАВЉЕВИЋ МИЛАН	065/635-3230 063/635-323 063/677-3210	mrsazagorica@gmail.com
24	ЈЕЛЕНАЦ 34312 БЕЛОСАВЦИ	ЗОРАН НИКОЛИЋ	063/773-210 034/6823-038	/
25	34312 БЕЛОСАВЦИ	РАДОВАН ПАНИЋ	062/802-4700	/
26	МАСКАР 34312 БЕЛОСАВЦИ	ДАРКО МИЛУТИНОВИЋ	069/204-5930	/
27	РАЈКОВАЦ 34312 БЕЛОСАВЦИ	МАРКО НИКОЛИЋ	064/141-3245	
28	ГОРОВИЧ 34310 ТОПОЛА	МАРКОВИЋ МИЛАН	064/3115-207	/
29	МЗ БОР - 34310 ТОПОЛА	МАРКОВИЋ ДЕЈАН	060/0811-797	dejanmarelja@gmail.com
30	МЗ МИТРОВЧИЋ 34310 ТОПОЛА	ПЕТКОВИЋ МИЛОШ	061/297-2717	milospetko77@gmail.com
31	МЗ ЉУБЕСЕЛО 34310 ТОПОЛА	ЂОРЂЕ БОГИЋЕВИЋ	064/107-1373	
32	КЛОКА 34313 НАТАЛИНЦИ	РАДОСАВЉЕВИЋ БОБАН	065/819-2096 532-268	/

Ред. бр.	Назив правног лица и седиште	Руководилац	Делатност оспособљеног правног лица	Планирани задатак
1	2	3	4	5
1.	ЈКСП "Топола" Топола	Маријана Вујичић 064/853-1008	Комунална, производња и дистрибуција воде	Асанација и водоснабдевање у ванредним ситуацијама,
2.	Дом здравља „Свети Ђорђе“ Топола	Др Валентина Пајић 062/801-8160	Здравствена заштита	Прва и медицинска помоћ становништву
3.	Црвени крст Топола	Славица Гобелић 064/8863-365	Социјални рад	Збрињавање угрожених, избеглих и евакуисаних
4.	Центар за социјални рад „Сава Илић“ Одељење Топола	Сања Хералић Ненадовић 064/444-8438	Социјална заштита	Збрињавање угрожених, избеглих и евакуисаних
5.	Ветеринарска станица “Бабић-Бркић” доо Топола	Јово Бркић 034/6101 611	Ветеринарске активности	Заштита животиња и асанација
6.	Ветеринарска станица “Ђорђевић -Ветфарм” доо, село Топола	Младен Ђорђевић 069 621 213	Ветеринарске активности	Заштита животиња и асанација
7.	Ветеринарска станица “Рашко-Вет” доо, Наталинци	Радослав Алексић, 065 /260 8172	Ветеринарске активности	Заштита животиња и асанација
8.	Ветеринарска станица “Белосавци” Белосавци,	Драгољуб Миленковић 063 /608 142	Ветеринарске активности	Заштита животиња и асанација
9.	“ОП-ТОП” ИТД груп доо, Топола,	Томислав Илић 062 /121 3399	Информисање	Информисање грађана
10.	Агенција “Браф-ИФМ радио 92,7, Топола,	Предраг Филиповић 064/212 3321	Информисање	Информисање грађана
11.	ТВ „ВОЖД“ Топола	Милан Илић 064/141-2738	Информисање	Информисање грађана
12.	Прес портал	Марија Лазаревић 064/231-5688	Информисање	Информисање грађана

### **СИСТЕМ КООРДИНАЦИЈЕ У ВАНРЕДНИМ СИТУАЦИЈАМА**

У случајевима када дође до превазилажења обима поплава и насталих штета, из надлежности Штаба за ванредне ситуације општине Топола, односно у случају евентуалних ванредних ситуација, координацију, примењивање мера и спровођење активности горе наведеног Штаба, преузима републички Штаб за ванредне ситуације.

### **СПИСАК ЧЛАНОВА ШТАБА ЗА ВАНРЕДНЕ СИТУАЦИЈЕ ОПШТИНЕ ТОПОЛА**

Општински штаб, за извршавање специфичних задатака заштите и спасавања може образовати стручно-оперативне тимове.

Задатак општинског штаба је да:

1. руководи и координира рад субјеката система заштите и спасавања и снага заштите и спасавања у ванредним ситуацијама на спровођењу утврђених задатака;
2. руководи и кординира спровођење мера и задатака цивилне заштите;
3. разматра и даје мишљење на предлог Процене угрожености и предлог Плана заштите и спасавања у ванредним ситуацијама;
4. прати стање и организацију заштите и спасавања и предлаже мере за њихово побољшање
5. наређује употребу снага заштите и спасавања, средстава помоћи и других средстава која се користе у ванредним ситуацијама;
6. стара се о редовном информисању и обавештавању становништва о ризицима и опасностима и предузетим мерама;

7. разматра организацију, опремање и обучавање јединице цивилне заштите, овлашћених, оспособљених правних лица;
8. сарађује са надлежним органима заштите и спасавања суседних држава у ванредним ситуацијама;
9. процењује угроженост од настанка ванредне ситуације;
10. доноси наредбе, закључке и препоруке;
11. сарађује са штабовима суседних јединица локалне самоуправе;
12. именује менаџера заштите и заменика менаџера заштите у насељеним местима;
13. разматра и предлаже доношење одлуке о организацији заштите и спасавања на територији општине;
14. ангажује оспособљена правна лица и друге организације од значаја за општину;
15. обавља и друге послове у складу са Законом.

**Критеријуми за проглашење редовне и ванредне одбране од загушења ледом**

**Редовна одбрана** од загушења ледом на водотоцима Дунав, Сава и Велика Морава настаје при покривености водног огледала ледом од 40% са тенденцијом повећања површине под ледостајем.

На водотоцима Тиса, Тамиш, Стари и Пловни Бегеј, Колубара, Брзава, Моравица, Тимок, Дрина и *Западна Морава* редовна одбрана **настаје при покривености водног огледала од 40% и дебљином леда већом од 5 цм**. На осталим водотоцима редовна одбрана настаје при покривености водног огледала 100% и дебљином леда већом од 5 цм у периоду када се очекује покретање леда.

**Ванредна одбрана** од загушења ледом на водотоцима Дунав, Сава и Велика Морава **настаје при покривености водног огледала већој од 60%**.

На осталим водотоцима ванредна одбрана настаје када, након ледостаја, почиње покретање и нагомилавање леда.

Р.б.	Презиме Име	Предузеће Функција	Функција у Штабу	Посао	Мобилни	Адреса
1	2	3	4	5	6	7
1.	Јасна Вуковић	Председник општине Топола	Командант Штаба за ванредне ситуације	034/6811-017	064/423-3420	
2.	Јелена Јовановић	Заменик председника општине	Заменик команданта Штаба за ВС	034/6811-771	065/804-5659	Топола, Булевар краља Александра I br. 9
3.	Владан Пирић	Шеф одсека за планске послове у Одељењу за цивилну заштиту управе за ванредне ситуације Крагујевац	Начелник Штаба за ВС	034/378-160	064/173-7931	Крагујевац Николе Пашића 2
4.	Др Валентина Пајић	Директор Дома здравља „Свети Ђорђе“ Топола	-прва медицинска помоћ, -евакуација, прихват, -збрињавање -асанација терена,	034/6813-939	062/801-8160	Топола, Булевар вожда Карађорђа бр.67

5.	Маријана Вујичић	Директор ЈКСП „Топола“	Члан Штаба за ВС: - узбуњивање, - очување добара битних за опстанак и хитно успостављање неопходних служби од јавног интереса	034/6812-075	064/853-1008	Топола, Миливоја Петровића Блазнавца бр.6
6.	Весна Павловић Костић	Општинска управа ОТ Саветник за послове саобраћаја	Члан Штаба за ВС: - заштита и спасавање од земљотреса, клизишта, одрона и ерозија, - заштита и спасавање од поплава	034/6811-731	064/861-4186	Топола
7.	Драган Манојловић	Помоћник председника општине Топола	Члан ОВ за област социјалне заштите и пољопривреде		066/669-6966	Винча 34314 Д. Шаторња
8.	Сања Хералић Ненадовић	Руководилац Центра за социјални рад- одељење Топола	Члан Штаба за ВС: - прва медицинска помоћ, - евакуација, - прихват, - збрињавање - асанација терена	034/6811-092	064/444-8438	Топола, Миливоја Петровића Блазнавца бр.6
9.	Лазаревић Никола	Командир ватрогасно-спасилачког одељења Топола	Члан Штаба за ВС: • - заштита и спасавање од пожара, експлозија, техничко-технолошких несрећа и удеса	034/6811-123	064/8924453	Пласковац 34314 Доња Шаторња
10.	Мајор Милуновић Милутин	Ракетна бригада војске Србије	Војска Србије - заштита и спасавање од екстремних временских услова	011/507-305	064 /103-1171	ВП 3262 34000 Крагујевац Крагујевачког октобра бб
11.	Вучићевић Гордана	Грађевински инспектор у општинској управи Општине Топола	Члан Штаба за ВС: - заштита од рушења, спасавање из рушевина	034/6811-248	064/ 8614110	Крагујевац, Бул. Краља Александра I 65 А

12.	Марковић Милан	Радник службе информиса ња општинске управе	Члан Штаба за ВС: -информисање и обавештавање	034/6811-675	064/8614124	Топола, М. Миловановића бр. 2
13.	Славица Гобелјић	Секретар Црвеног Крста Топола	Члан Штаба за ВС: -прва медицинска помоћ, -евакуација, прихват, збрињавање -асанација терена	034/6812-368	064/8863365	Топола
14.	Павловић Бојан	Начелник Полицијске станице у Тополи	Члан Штаба за ВС: -заштита и спасавање од пожара, експлозија, техничко- технолошких несрећа и удеса	034/569-435	064/8927882	Топола, Булевар краља Александра I бр. 9
15.	Мирко Радованов ић	ОШ „Живко Томић“ Доња Шаторња истурено одељење у Винчи	Члан Штаба		064/2277-530	Винча 34314 Д. Шаторња

### **VII ЕВИДЕНТИРАЊЕ ПОПЛАВНИХ ДОГАЂАЈА**

Евидентирање поплавних догађаја обавља Стручно оперативни тим именован од стране општинског Штаба за ванредне ситуације. Задатак тима је да у ситуацији поплавних појава изврши обилазак угрожених локација и да евидентира на прописаном обрасцу обухват поплављене локације, датум и време настанка поплаве и о свему хитно обавести штаб за ванредне ситуације, а на основу горе наведених података формираће се база евидентираних поплавних догађаја (БЕПД).

### **VIII ГОДИШЊИ ПРОГРАМ МЕРА И РАДОВА ЗА СМАЊЕЊЕ РИЗИКА ОД ПОПЛАВА НА ВОДОТОЦИМА II РЕДА ЗА 2026. ГОДИНУ**

8.1. Увод.

8.2. Водотоци II реда на територији општине Топола.

8.3. Стање на водотоковима II реда на територији општине Топола.

8.4. Радови на водотоковима на територији општине Топола.

8.5. Преглед мера и активности на смањењу ризика од поплава са финансијским планом.

#### **8.1. УВОД**

Сходно Закону о водама („Службени гласник Републике Србије“, број 30/2010, 93/2012, 101/2016, 95/2018 и 95/2018-др. закон) и Одлуци о одређивању граница водних подручја („Службени гласник Републике Србије“ број 75/2010), односно Одлуци о утврђивању пописа вода I реда („Службени гласник републике Србије број 83/2010), општина Топола у поступку припреме Оперативног плана одбране од поплава за 2026. годину и у складу са Општим планом за одбрану од поплава (□ Службени гласник РС □, број 18/2019), следећи обавезе проистекле из Закона о смањењу ризика од катастрофа и управљању ванредним ситуацијама, има обавезу сачињавања Годишњег програма мера и радова на смањењу ризика од поплава на водотоцима II реда.

Предлогом Оперативног плана за одбрану од поплава на водотоцима II реда, за 2026. годину, наведене су основне активности у одбрани од поплава, дефинисано руковођење у одбрани од поплава, као и план и активности на одбрани од поплава и штетног дејства вода на водотоцима II реда и план комуникације учесника у одбрани од поплава. Оперативни план општине Топола је интегрални документ, што значи да приказује и делове Републичког оперативног плана за одбрану од поплава на водотоцима I реда, следећи принципе интегралне одбране од поплава на водотоцима који су у надлежности локалне самоуправе односно, на водотоке II реда.

Како је и оперативни планом наведено, подручје општине Топола припада сливовима река Дунав и Велика Морава, са рекама Јасеница и Кубршница, на којима су изграђени или делимично изграђени

заштитни објекти за одбрану од поплава и о којима се стара „ Србијаводе доо „ , преко водних подручја ”Дунав” и ”Морава”. Осим ових, водотока, подручје општине Топола, испресецано је разгранатом хидрографском мрежом мањих водотока, од којих неки припадају водотодима I реда, са изграђеним или делимично изграђеним заштитним објектима, а остали водотоцима II реда, који су сви бујучног карактера са делимично изграђеним заштитним објектима.

Поплаве настале приливом бујичних вода идентификују се следећим потенцијалним узроцима плављења:

-приливом бујичних атмосферских вода ка уређеним урбаним површинама у залеђу одбрамбене линије-заштитних водопривредних објеката и изливањем из корита неуређених водотока, градских атмосферских колектора, услед гушења или недовољне пропусне моћи;

-појавом високих, успорених ( подземних и површинских ) вода на заштићеном подручју у залеђу заштитних водопривредних објеката, у условима повишених водостаја у регулисаним водотодима;

-појавом слабих места на одбрамбеној линији заштитних водопривредних система и настанку опасности од преливања одбрамбене линије у условима повишених водостаја у регулисаним водотодима;

-појавом гушења у регулисаним и неуређеним водотодима, изазваних дејством леда.

Одбрана од бујучних поплава се третира и као одбрана од поплава уз посебне мере, које се предузимају на подручју које је потенцијално угрожено приливом бујучног наноса, клизишта и одрона. Специфичност ових појава је да не омогућавају одбрану у моменту настанка, тако да се одбрана своди на превентивне активности циљу смањења могућности настанка:

-идентификација локалитета на којима се продукују ови феномени

-идентификација подручја које може бити угрожено овим феноменом

-систематско спровођење санационих мера и радова на овим локалитетима

-превентивно планирање начина коришћења простора на угроженом подручју.

Имајућу у виду хидролошки режим бујичних водотока, као и хидролошку неизученост ових водотока, одбрана од поплава на бујичним водотодима би се спроводила кроз следеће фазе одбране:

ФАЗА 1. Припрема за одбрану од бујичних поплава

ФАЗА 2. Редовна одбрана од поплава

ФАЗА 3. Ванредна одбрана од поплава

ФАЗА 4. Отклањање последица штетног дејства вода

ФАЗА 1 - припрема за одбрану од поплава има највећи значај, с обзиром на природу бујичних поплава, где је по правилу расположиво време за реаговање на појву бујичних падавина веома кратко. У овом периоду, неопходно је предузети све потребне мере како би се таласи бујичних вода, које се неминовно најављују, спровели до реципијента, уз минимум штета. То пре свега значи детаљно упознавање проблема, добро планирање неопходних радова, обезбеђење неопходних средстава за ове радове, као и њихова реализација.

ФАЗА 2 - НАСТУПА СА ПОЈАВОМ КИШЕ ЈАКОГ ИНТЕНЗИТЕТА и дужег трајања, у сливу који гравитира ка брањеном подручју. Предузимају се активности, мере и радови у складу са Планом одбране од бујичних поплава.

ФАЗА 3 - наступа са најавом и појавом изливања поплавног таласа из основног корита, у условима непрекидних падавина у сливу и јаким пљусковитих киша на меродавном делу слива. Уводи се ванредно стање, посебне мере у саобраћају, по потреби евакуација становништва и добара.

ФАЗА 4 - наступа након проласка бујичних падавина и поплавних таласа. Након детаљно евидентираних штета насталих за време поплава, спровод се потребне мере и врше се неопходни радова да се отклоне последице поплава.

Како воде II реда које су у надлежности општине Топола имају изразити бујични карактер, највећи значај у одбрани од штетног дејства вода морају имати превентивне активности из фазе 1, тј. припремне активности за одбрану од бујучних поплава, с обзиром на природу бујичних поплава, где је по правилу расположиво време за реаговање на појаву бујичних падавина веома кратко. У овом периоду, неопходно је предузети је предузети све потребне мере, како би се таласи бујичних вода спровели у реципијенте уз минимум штета. То значи детаљно упознавање ситуације, добро планирање неопходних радова, обезбеђење неопходних средстава за ове радове, као и њихова реализација.

У оквиру припрема за одбрану од поплава неопходно је :

1. Извршити фазну реализацију студијско-истражних радова израде техничке документације за сваки водоток појединачно. Овом документацијом дефинишу се два основна сегмента:

-документација о водотоку и сливу

-документација о брањеном подручју

Техничка документација о водотоку који угрожава посматрано подручје, има основни значај за одбрану од поплава, јер ствара основ за процену степена угрожености приобаља од великих вода.

2. Спровести хидротехничке интервентне мере на неистраженим и неуређеним водотодима које подразумевају:

- Преглед свих бујучних водотока на територији општине
- Уклањање свих предмета, растиња, и препрека које могу угрозити несметано отицање воде у реципијенту
- Приказ угрожених насеља, саобраћајница и пољопривредних површина у приобаљу сваког бујичног водотока ( који се мора ажурирати сваке годне)
- Приказ критичних локалитета и уских грла за пролаз бујичних таласа ( мостови, објекти у речном кориту и на обалама и сл. ) на сваком бујичном водотоку.

С обзиром на карактер и динамику бујичних процеса највећи значај имају превентивне мере заштите. Основни циљ превентивних мера заштите од поплава на бујичним водотоцима је **смањење вероватноће изливања великих вода и редукција потенцијалних штета од поплава**. Узимајући у обзир основну особину малих водотока-нераздвојну повезаност појава у сливу и у речном току, превентивне мере заштите од поплава на бујичним водотоцима морају обухватити просторну целину водотока, приобаља и слива. Превентивне обавезе надлежних субјеката приказане су као:

**Обавезе надлежних субјеката у спровођењу превентивних мера и радова у циљу припреме за одбрану од поплава ван периода у којем се спроводи одбрана од поплава**

Надлежни субјект	Превентивне обавезе надлежних субјеката
<p><b>ЖКП Топола</b></p>	<p><b>Систем за водоснабдевање града, приградских и сеоских насеља</b>                      -обезбеђује поуздано водоснабдевање конзума,                      - преузима посебне превентивне мере заштите својих виталних објеката система за водоснабдевање који могу бити угрожени штетним дејством вода,                      - учествује својом оперативом у реализацији оперативних мера, активности и радова у <b>превентивној фази одбране</b>.</p>
<p><b>Предузеће за путеве Крагујевац</b></p>	<p><b>Саобраћајнице, путеви веће важности и путеви од значаја за одбрану од поплава</b>                      - обезбеђује сопствене објекте и опрему од могућег утицаја поплавних вода,                      - обезбеђује превентивну заштиту објеката у склопу путева од штетног дејства воде (редовно чишћење канала, сливника, пропуста, мостова у склопу пута,                      - обезбеђује прилазе за одбрану од поплава,                      - обезбеђује поуздано функционисање сопствене оперативе у ванредним околностима,                      - учествује својом оперативом у реализацији оперативних мера, активности и радова у <b>превентивној фази одбране</b>.</p>
<p><b>ЖКП Топола</b></p>	<p><b>Одржавање јавних површина</b>                      - обезбеђење сопствених објеката и опреме од могућег утицаја поплавних вода,                      - одржавање чистоће на саобраћајницама и јавним површинама од значаја за одбрану од поплава, у складу са приоритетима (приступни пут до одбрамбених линија, заштитних објеката и путеви на којима се формира градски бујични талас),                      - учествује својом оперативом у реализацији оперативних мера, активности и радова у <b>превентивној фази одбране</b>.</p>
<p><b>ЖКП Топола</b></p>	<p><b>Одржавање атмосферске и фекалне канализације</b>                      - обезбеђење сопствених објеката и опреме од могућег утицаја поплавних вода,                      - редовно одржавање система атмосферске канализације.                      -редовно одржавање система фекалне канализације,                      - учествује својом оперативом у реализацији оперативних мера, активности и радова у <b>превентивној фази одбране</b>.</p>
<p><b>МУП Србије-Сектор за ванредне ситуације</b></p>	<p>- обезбеђење сопствених објеката и опреме од могућег утицаја поплавних вода,                      - директно учешће у различитим фазама одбране.</p>
<p><b>МУП Србије-Сектор за ванредне ситуације</b></p>	<p>- пружање помоћи другим учесницима у одбрани од поплава у различитим фазама одбране.</p>
<p><b>ЕПС "Дистрибуција" Огранак</b></p>	<p><b>Обезбеђење снабдевања електричном енергијом и заштита имовина</b>                      - обезбеђење сопствених објеката и опреме од могућег утицаја поплавних вода,                      -редовна заштита људи и имовине од опасности од електричних удара на потенцијално угроженим подручјима,                      - планирање и организација кадрова, опреме и средстава за пружање помоћи учесницима различитим фазама одбране од поплава,</p>

	- одржавање довода електричне енергије до локалитета за напајање мобилних пумпних агрегата.
<b>Телеком Србија</b>	<b>Обезбеђење телекомуникационих веза</b> - обезбеђење сопствених објеката и опреме од могућих утицаја поплавних вода, -редовно обезбеђивање поузданих комуникационих веза, - планирање, организација кадрова, опреме и материјала за одржавање система веза у функционалном стању у различитим фазама одбране од поплава.
<b>Војска Србије</b>	- обезбеђење сопствених објеката и опреме од могућег утицаја поплавних вода, - планирање људства, опреме за пружање помоћи учесницима у одбрани од поплава и становништву на угроженом подручју у различитим фазама одбране.

## 8.2. ВОДОТОЦИ II РЕДА НА ТЕРИТОРИЈИ ОПШТИНЕ ТОПОЛА

На територији општине Топола, осим уређених и делимично уређених водотока са изграђеним заштитним објектима и који су садржани у републичком плану за одбрану од поплава и у надлежности су „Србијаводе доо“, постоје и водотоци II реда, а то су : **а) потоци:**

У сливу Јасенице: Јасеница је најдужа и најбогатија водом река Шумадије, тече са североисточне падине Рудника, испод Цвијићевог врха, од главног извора Теферича (880м) до ушћа у Велику Мораву код Орашја, дужином тока од 79 км, са површином слива 1.345 км<sup>2</sup> и просечним протицајем од 7,7м<sup>3</sup> у секунди. Укупна дужина тока Јасенице кроз територију тополске општине је око 45 км. На територији тополске општине река Јасеница прима три десне и шест левих значајнијих притока. Десне притоке су: Јарменовачка река (око 6,5 км), Ракичевица (око 6,5 км) и Трнава (дужине око 10 км). Са леве стране у Јасеницу се уливају: Поточајец (око 2,5 км), Војковачка река (око 4,5 км), поток Вучак (око 2,5 км), Раславица (око 9км), Црешљански поток (око 9 км) и Клока (око 14,5 км). Притоке Јасенице у њеном горњем току, на кратком растојању до Јарменоваца су речице са великим падом. Такође и Јасеница има велики пад од изворишта на 880 метара надморске висине до Јарменоваца где је речно корито на око 310 метара надморске висине, тј. на дужини од 12 км укупни речни пад Јасенице износи око 570 м. Међутим од овог места па све до напуштања територије тополске општине код Наталинаца, где је речно корито на 135 метара надморске висине, укупни пад Јасенице је око 175 метара. Јасеница низводно од села Жабаре има карактер праве равничарске реке, са изразито вијугавим током, плитким коритом које је обрасло растињем. Велике разлике у укупном паду корита утичу на протицаје и поплаве.

У сливу Кубршнице: Кубршница протиче кроз северни део територије тополске општине, док су јој извориште и ушће изван територије тополске општине. Код уласка на тополску територију код Крћевца, ток Кубршнице је на око 160 метара надморске висине, а код села Рајковац при изласку, њено корито је на око 128 метара надморске висине. Према томе на дужини од око 15 км тока кроз територију тополске општине савлађује висинску разлику од око 32 метра. На територији тополске општине река Кубршница прима две важније десне и две леве притоке. Десне притоке су речице Каменица (дуга око 17 км) и поток Врањевац, а леве притоке су Вићија и Суморина.

Због крчења шума обилне и краткотрајне падавине утичу да водотоци у сливном подручју Јасенице и Кубршнице брзо набујају и изливају се из плитких, засутих наносом и кривудавих корита плавећи околно ниско земљиште.

Отицање воде у сливу карактеришу два периода и то :

- период великих вода у коме отекне 60-70% укупних годишњих вода, разарајући и плавећи пољопривредно земљиште, угрожавајући насеља, индустрију и саобраћајнице.
- период малих вода у коме отекну преостале количине воде. Овај период пада у доба вегетације, када је вода пољопривреди најпотребнија.

Однос великих и малих вода у сливу Велике Мораве је веома велики – 1: 128.

-Ниво подземних вода у алувионима река је доста висок.

*Као потенцијална опасност за појаву поплава територије и насеља у општини Топола (Воде II реда) издвајају се потоци:*

- **у сливу реке Јасенице:** поток Трнава, Јарменовачка река, поток Ракичевица, Војковачка река, поток Вучак, поток Раславица, поток Црешљанац (Трешљанац) , поток Клока, поток Кустура, поток Сува река, поток Никоље, поток Сребреница, поток Мостање
- **у сливу реке Кубршнице:** поток Каменица, поток Врањевац, поток Вићија, поток Суморина,
- Генерално, карактер и вредност добара, потенцијално угрожених поплавним водама, дефинише потребан степен заштите, према обиму очекиваних штета.
- **У потенцијално плавној зони су насеља:**
  - **приобаље реке Јасенице**
  - *Наталинци, Јунковац, Горович, Жабаре, , Божурња, Винча, Пласковац, Блазнава, Јарменовци*

- *приобаље реке Кубришнице*

- *Топола (село), Загорица, Маскар*

- **Ван домена утицаја великих површинских токова су насеља:** /

Јединица локалне самоуправе је дужна да за потребе новелирања плана управљања водама, евидентира све појаве и радове који могу да утичу на промену стања ерозије и бујица и да податке о томе доставља Јавном водопривредном предузећу једном годишње, у складу са чл.61. ЗОВ-а. Потребно је донети **План за проглашење ерозионих подручја на територији општине**, и на основу њега предвидети против ерозионе мере на ерозионим подручјима, које утврђује надлежни општински орган ( у складу са чланом 62. закона о водама). Наведеним планом утврђују се ерозиона подручја.

### **8.3. СТАЊЕ НА ВОДОТОЦИМА II РЕДА НА ТЕРИТОРИЈИ ОПШТИНЕ ТОПОЛА**

Карактеристика водотока II реда на територији општине Топола је да су сви водотоци изразито бујичног карактера, са трајањем високих водостаја до неколико сати по престанку падавина, са јаком ерозијом терена, посебно у вишим деловима водотока. Водотоци су значајно обрастали шибљем и другим растињем, што у неким ситуацијама делује повољно по водоток, спречава превелику ерозију, а у неким ситуацијама, посебно у комбинацији са неодговорним односом према природи, одлагањем смећа и шута у речно корито, долази до затварања корита па су могућа озбиљна изливања бујице, углавном на пољопривредне површине.

Постојеће стање појединих водотока II реда обезбеђује проток воде интензитета падавина који се јавља једном у десет година, јер су се у претходном периоду изводили радови на чишћењу истих, док су на појдини водотоци поприлично запуштени и немају капацитет да пропусте воде интензитета падавина који се јавља једном у десет година.

Утицај човека на стање уређености бујичних водотокова на подручју општине Топола, огледа се на два начина-пасиван и активан:

- **Пасиван утицај** човека односи се на одсуство било каквих мера и радова за отклањање негативних ефеката природних процеса, на пример чишћење корита бујичних водотокова од пањева и растиња.

- **Најнегативнији утицај** човека на стање уређености бујичних водотока на подручју општине Топола односи се на **активно**, директно погоршање постојећих природних услова, нпр. стварање дивљих депонија у коритима бујичних водотока.

На основу сагледавања стања водотокова II реда на територији општине Топола у тачки 4.1, а у циљу смањивања горе наведених утицаја човека на стање водотокова, континуирано се спровode мере и активности на уређењу водотокова и смањењу ризика од поплава. Наведене мере и активности са финансијским планом у 2026. години дате су у делу 8.5.

### **8.4. РАДОВИ НА ВОДОТОКОВИМА НА ТЕРИТОРИЈИ ОПШТИНЕ ТОПОЛА**

#### **8.4.1. Реализовани радови током 2019. године**

- Чишћење корита потока Каменица у МЗ Топола (варош) у дужини од 2300м од пута за Бању узводно. Деоница је потпуно очишћена од крупне дрвне масе, пањева и густог шибља, као и од наноса који је смањио капацитет корита и протицајни профил, а зона моста заштићена бетонским блоковима од ерозије.



*поток Каменица- чишћење корита од вегетације и наноса*



*поток Каменица- чишћење корита од вегетације и наноса*

- Чишћење корита потока Кустура у МЗ Наталинци од ушћа у Јасеницу узводно у дужини од 830м. Деоница је у потпуности очишћена од дрвне масе, пањева и густог шибља и уклоњен је муљ како би се повећао протицајни профил. Поред чишћења корита, изграђен је и цевasti пропуст због потребе преласка пољопривредне механизације преко потока.



*Чишћење потока Кустура од муља и вегетације и изградња цевастог пропуста*



*Чишћење потока Кустура од муља и вегетације и изградња цевастог пропуста*

- Чишћење потока Сува река у Блазнави од ушћа у Јасеницу узводно у дужини од 2000м. Деоница је очишћена од дрвне масе, пањева и густог шибља. Такође, део корита кроз село је обложен ручно зиданим каменом у цементном малтеру. На више локација су постављени сандучасти пропуси.



*Облагање корита потока Сува река ручно зиданим каменом*



*Постављање сандучастог пропуста*

Још 2016те године је из средстава Канцеларије за јавна улагања, чишћено корито потока Каменица од ушћа у Кубршницу до моста на старом путу за Бању, као и старо корито Јасенице у Наталинцима. Обе деонице су чишћене од густог шибља, вањени су пањеви и нанос из корита како би се повећао протицајни профил водотока.

#### **8.4.3 Активности надлежног водопривредног предузећа у периоду 2018. - 2020. година**

У оквиру својих обавеза, у склопу редовног одржавања објеката за одбрану од поплава и објеката за одводњавање на територији општине Топола, тј на секторима М.4 и В.М.4 који по оперативном плану обухватају водотоке на територији општине Топола, надлежно предузеће АД „Водопривреда“ Смедеревска Паланка је у току 2020. И 2021. године изводило радове које је обавезно сваке године по Уговору са „Србијаводе доо“ да изведе, а односе се на кошење траве и тарупирање шибља на свим водотоцима првог реда. Кошени су насипи на реци Јасеници од границе КО Наталинци узводно све до краја регулације, насипи на потоцима Трнава и Шуме.

У току 2018те године, из средстава „Србијаводе доо“ чишћено је корито реке Кубршнице на потезу од ушћа потока Каменица 3,5км низводно према МЗ Загорица у оквиру чега је корито комплетно очишћено од дрвне масе, пањева и наноса. Такође, на две локације су направљени просеци корита како би се умањило штетан утицај меандрирања по способност водотока да спроводи велике воде.

Такође, у току 2018те године изведена је и санација корита рке Јасенице кроз Наталинце, као и надвишење левообалног насипа на Јасеници од моста на путу Топола- Рача па до моста на путу Наталинци- Шуме. Поред чишћења корита Јасенице од наноса и вегетације, изграђена је и преграда са цевастим пропустом и жабљим поклопцем на потоку Кустура како би се повећао степен заштите МЗ Наталинци од високих вода реке Јасенице.



*Надвишење левообалног насипа и чишћење корита на реци Јасеници кроз Наталинце*



*Чишћење корита реке Кубришнице кроз МЗ Загорица*

8.4.4. У току 2021. године урађен је елаборат за уређење реке Раславица на делу пута Топола-Рудник узводно;

8.4.5. У току 2022. године урађени су земљани радови на уређењу реке Раславица на делу пута Топола-Рудник узводно;

8.4.6. У току 2023. године урађени су радови на санацији моста у Јунковцу оштећеног у поплавама. „СРБИЈАВОДЕ ДОО“, А.Д. „ВОДОПРИВРЕДА“ Седеревска Паланка је извела радове на санацији моста, вредност изведених радова је 16.948.000,00 динара од чега је 50% средстава обезбедило „СРБИЈАВОДЕ ДОО“ а осталих 50% општина Топола (предвиђено буџетом за 2024. годину).

8.4.7. У току 2024. године општина Топола исплатила је изведене радове у току 2023. године на санацији моста у Јунковцу(предвиђено буџетом за 2024. годину).

8.4.8. У току 2025. године, због недостатка финансијских средстава, није било могуће извођење планираних предметних радова.

8.4.9. Планирани радови за 2026. годину: због недостатка финансијских средстава, није могуће планирати извођење предметних радова. Уколико се изменама и допунама Одлуке о буџету за 2026. годину обезбеде финансијска средства у овој области, наставиће се са започетим радовима из предходних година у складу са расположивом документацијом.

У оквиру радова на одбрани од поплава на водотоковима II реда, заштити од ерозије и заштити подземних вода, за 2026. годину планирани су следећи радови:

Чишћење и заштита леве обале потока Раславица габионима на делу од пута Топола- Рудник узводно. На том потезу већ неколико година постоји проблем јер земља и шут, који су депоновани на левој обали водотока, константно клизи према кориту потока и запуњава га чиме се смањује протицајни профил и пропусна моћ корита.

Планираним радовима је предвиђено да се корито очисти од вегетације, да се шири протицајни профил чиме би се знатно смањио степен ризика од изливања потока Раславица, а изградњом габионске заштите би се спречила депонована земља и шут да запуњавају корито. Такође, потребно је водоток вратити у парцелу којој припада, а из које је меандрирањем изашао.

## **8.5. ПРЕГЛЕД МЕРА И АКТИВНОСТИ НА СМАЊЕЊУ РИЗИКА ОД ПОПЛАВА**

У оквиру неопходних радова на одбрани од поплава на водотоковима II реда, заштити од ерозије и заштити од подземних вода, за 2026. годину предлог је да се изведу следећи радови:

### **ПОТОК РАСЛАВИЦА ( од пута Топола –Рудник узводно 200м )**

Уклањање вегетације из корита, механизовано вађење пањева пањева са одвозом, ископ корита у сврху повећања протицајног профила корита, заштита леве обале водотока уградњом габиона који имају за циљ спречавање запуњавања корита земљом која је депонована тик уз леву обалу водотока.

## **IX ПОСЕБНЕ ОДРЕДБЕ**

### **9.1. ПРОЦЕНА ШТЕТА ШТЕТНОГ ДЕЈСТВА ВОДА II РЕДА**

#### **9.1.1. Идентификација материјалних штета на подручју**

Након престанка опасности од штетног дејства вода другог II реда и обезбеђења услова за приступ угроженом подручју, посебна комисија коју организује општина извршиће детаљан обилазак подручја у циљу идентификације материјалних штета по врсти објеката и добара и благовремене израде извештаја са одговарајућом фото-документацијом.

Начин и делокруг рада ове комисије дефинише посебан акт општине.

#### **9.1.2. Критеријуми за процену штета**

Поменути општински акт посебно дефинише и критеријуме за процену штете уз усаглашавање са важећим критеријумима за процену штете републичких институција којима се доставља извештај.

### **9.2. ОБАВЕШТАВАЊЕ И УЗБУЊИВАЊЕ ЈАВНОСТИ**

Штаб за ванредне ситуације општине Топола, у оквиру својих активности, предузима мере да се преко средстава јавног информисања упозори становништво са свим битним околностима у вези предстојеће поплаве, о предузетим мерама док је поплава у току, као и о престанку опасности од поплава и о предузимању даљих мера за отклањање последица поплаве.

У спровођењу ових активности, јавност се обавештава о следећем:

- извору, учесталости и потенцијалној јачини поплаве,
- систему за препознавање поплаве и начину упућивања упозорења јавности,
- површини која ће вероватно бити поплављена и евакуисана за сваки ниво очекиване поплаве,
- активностима које се предузимају да би се смањила штете на имовини и сл.

Узбуњивање јавности се извршава на основу донетих закључака Штаба за ванредне ситуације, а на основу процена стручно оперативних тимова са терена и у сарадњи са Сектором за ванредне ситуације . Узбуњивање се врши путем медија, повереника цивилне заштите, сирена за узбуњивање и слично.

### **9.3. ИЗМЕНЕ ПЕРСОНАЛНИХ РЕШЕЊА**

У случају персоналних промена лица именованих у Оперативном плану за одбрану од поплава за воде II реда на територији општине Топола и Штабу за ванредне ситуације општине Топола, сарадник за

опште и административне послове Штаба, се задужује да у сарадњи са Одељењем за привреду и локални економски развој, настале промене у смислу нових персоналних решења ажурира и оне ће и оне ће се сматрати саставним делом Оперативног плана.

#### **9.4. ФИНАНСИРАЊЕ ОДБРАНЕ ОД ПОПЛАВА**

##### **9.4.1. Финансирање одбране од поплава за воде II реда**

Одбрана од поплава, од вода насталих на нерегулисаним водотоцима обухваћеним општинским оперативним планом, финансира се из Буџета општине.

##### **9.4.2. Финансирање одбране од леда**

Одбрана од ледених појава на водотоцима обухваћених оперативним планом, финансира се из Буџета општине.

##### **9.4.3. Финансирање одбране од елементарних непогода и појава које прате штетно дејство вода II реда**

Средства за вршење мера, радова и активности на спречавању и отклањању последица елементарних непогода и појава које прате штетна дејства вода II реда на подручју општине, а која се појаве ван система функционисања изграђених заштитних водопривредних објеката, обезбеђује општина.

##### **9.4.4. Приоритети у финансирању**

Приоритети обезбеђења потребних средстава за финансирање одбране од поплава, леда и појава које прате штетно дејство вода, у потпуности су усаглашени са приоритетима реализације ургентних активности за изграђене заштитне водопривредне објекте и за водотоке обухваћене општинским планом.

#### **X ЗАВРШНЕ ОДРЕДБЕ**

Оперативни план за одбрану од поплава за воде II реда на територији Општине Топола за 2026. годину, објавити у “Службеном листу општине Топола”.

**СКУПШТИНА ОПШТИНЕ ТОПОЛА**

**Број: 020-153/2026-05-I**

**Дана 15.05.2026. године**

**ПРЕДСЕДНИК  
СКУПШТИНЕ ОПШТИНЕ**

**Драган Јовановић, с.р.**

**-3-**

На основу члана 25. Закона о планирању и изградњи ("Службени гласник РС", бр. 72/09, 81/09-испр, 64/10-одлука УС, 24/11,121/12, 42/13-одлука УС, 50/13-одлука УС, 98/13-УС, 132/14, 145/14, 83/2018, 31/19, 37/19-др.закон, 9/20, 52/2021, 62/23 и 91/25), члана 40.став 1. тачка 5. Статута општине Топола („Сл. Гласник СО Топола“, бр. 2/2019) и члана 154. став 2. Пословника о раду Скупштине општине Топола („Сл. Гласник СО Топола“, бр.3/2019),

Скупштина општине Торола, на седници одржаној дана 13.05.2026. године донела је:

### **ПРВА ИЗМЕНА И ДОПУНА ПЛАНА ГЕНЕРАЛНЕ РЕГУЛАЦИЈЕ ЗА НАСЕЉЕНО МЕСТО НАТАЛИНЦИ У ОПШТИНИ ТОПОЛА У ДЕЛУ РАДНЕ ЗОНЕ**

Прва измена и допуна Плана генералне регулације за насељено место Наталинци у општини Топола у делу радне зоне (у даљем тексту: План генералне регулације – Измена ППР) утврђује и разрађује детаљна урбанистичка решења заснована на дугорочној стратегији и концепцији уређења простора и изградње објеката, и састоји се из:

- Текстуалног дела који садржи:
  - полазне основе плана,
  - плански део (правила уређења и правила грађења),
  - смернице за спровођење плана,
  - прелазне и завршне одредбе.
- Графичког дела (постојеће стање и планска решења)
- Документационог дела

Текстуални и графички део су делови плана генералне регулације који се објављују, док документациони део је део плана који се не објављује, али се ставља на јавни увид.

#### **I ПОЛАЗНЕ ОСНОВЕ ПЛАНА**

##### **1. ОПШТЕ ОДРЕДБЕ**

**Правни основ за израду плана:**

1. Закон о планирању и изградњи ("Службени гласник РС" бр.72/09, 81/09– исправка, 64/10-УС, 24/11,121/12, 42/13-УС и 50/13-УС, 50/13-УС, 98/13-УС, 132/14, 145/14, 83/2018, 31/19, 37/19, 9/20, 52/21 и 62/23);
2. Правилник о садржини, начину и поступку израде, докумената просторног и урбанистичког планирања ("Службени гласник РС" бр. 32/2019);

3. Одлука о изради Прве измене и допуне Плана генералне регулације за насељено место Наталинци у општини Топола у делу радне зоне (бр.020-256/2022-05-I од 08.06.2022. „Службени Гласник СО Топола“, број 10/2022).

**Плански основ за израду плана:**

1. Просторни план општине Топола („Сл.гласник СО Топола“ бр.16/11 ).

**2. ОСНОВА ЗА ИЗРАДУ ПЛАНА****2.1. Подлоге за израду плана**

За потребе израде Плана коришћен је дигитални катастарски план подручја од интереса. Из свега напред наведеног следи да су подлоге на којима се ради графички део Плана у складу са чланом 32. став 3. Закона о планирању и изградњи ("Службени гласник РС", бр. 72/09, 81/09-испр, 64/10-одлука УС, 24/11,121/12, 42/13-одлука УС, 50/13-одлука УС, 98/13-УС, 132/14, 145/14, 83/2018, 31/19, 37/19-др.закон, 9/20, 52/2021 и 62/23)

**2.2 Опис границе Плана**

Граница измене и допуне ППР Наталинци креће са тремеђе к.п. бр. 402/1, 403/1 и 470/9 К.О. Наталинци и иде у смеру казаљке на сату пратећи границу к.п. бр. 403/1, 403/5, долази до планиране регулације пута к.п.бр. 1441 – државни пут ПА РЕДА БР.156 (Раља - Смедеревска Паланка – Наталинци), коју пресеца, а затим је прати ка североистоку у дужини од око 120 метара, а потом се поново ломи и пресеца пут. Граница затим обухвата планирану раскрсницу и наставља ка југу пратећи планирани пут у дужини од око 62 метра, онда иде источном границом к.п. бр. 403/1, стиже до тремеђе к.п.бр. 403/1, 470/10 и 423/2, од које наставља у дужини од око 177 метара право ка југу до источне граничне линије к.п.бр. 470/10 која представља регулацију пута, прати је у дужини од 88 метара, онда се ломи и наставља ка истоку планираном регулацијом државног пута у дужини од око 100 метара, ломи се и пресеца државни пут, па наставља границама к.п. бр. 427/2, 427/3, 427/4, 436/2, 436/1, прати планирану регулацију пута у дужини од око 45 метара, ломи се, пресеца планирани пут, прати границу к.п. бр. 437, долази до планиране регулације пута коју прати ка југозападу у дужини од око 82 метара, ломи се, пресеца к.п.бр. 1444 - државни пут ИБ РЕДА БР.27, па наставља границом к.п. бр. 470/8, 470/7, 470/4, 470/5, 470/9 и стиже до тремеђе к.п. бр. 402/1, 403/1 и 470/9 одакле је опис и почео.

Површина плана **6.29** ha.

У случају неког неслагања важи графички прилог бр. 1 – Катастарски план са границама

Делови парцела:1471/2, 1472, 407/2, 1441, 407/7, 407/5, 403/2, 407/6, 423/1, 423/2, 1444, 443/2, 443/1, 441/1, 439/2, 439/1.

Целе парцеле:403/5, 403/1, 470/4, 470/5, 470/6, 470/7, 470/8, 470/9, 470/10, 470/11, 470/12, 436/1, 437, 427/2, 427/3, 427/4, 436/2, 403/1.

Све наведене парцеле налазе се у К.О. Наталинци.

У случају неслагања текстуалног и графичког дела важи графички прилог бр. 1 „Катастарско – топографски план са границама“

**3. ЗАХТЕВИ О ПОСТОЈЕЋЕМ СТАЊУ И УСЛОВИМА ПЛАНИРАНЕ ИЗГРАДЊЕ И КОРИШЋЕЊА ПРОСТОРА**

Подаци о постојећем стању и условима коришћења, ради израде Плана, затражени су и добијени од следећих надлежних организација и предузећа:

Табела бр 1: Списак тражених и добијених услова:

	Услови	Број услова	Датум добијања услова
1	ЈП Путеви Србије	953-19275/22-1 Мишљ.953-19275/22-3	28-сеп-22 23-дец-22
2	Електродистрибуција Србије,	2460800-Д.09.03- 419005/1-22	10-окт-22
3	Завод за заштиту природе Србије	03 бр. 021-3364/2 Мишљ. 021-3364/4	20-окт-22 02-феб-23
4	ЈП Електромрежа Србија	130-00-UTD-003- 1284/2022-003	12-окт-22
5	Републички сеизмолошки завод	02-366-1/2022	31-авг-22
6	Министарство пољопривреде, шумарства и водопривреде	350-01-00153/2022-09	04-окт-22
7	Републички хидрометеоролошки завод	922-3-103/2022	30-сеп-22
8	Министарство унутрашњих послова сектор за ванредне ситуације - Крагујевац	217.16057/22-1	03-окт-22
9	"Југоросгаз" а.д. Београд	Н/И-467	27-сеп-22
10	Јавно предузеће за газдовање шумама "Србијашуме", Београд	15132	14-окт-22

11	Телеком Србија – Служба за план.и изград. мрежа Крагујевац	388009/2-2022	05-октр-22
12	Завод за заштиту споменика културе Крагујевац	2631-02/1 Сагласност 101-02/1	31-окт-22 30-јан-23
13	Србија гас	06-07-11/2485/1	2-нов-22
14	Министарство одбране, сектор за материјалне ресурсе	17535-3	12-окт-22
15	Јавно комунално стамбено предузеће "Топола", Топола	2656/2.1.5	29-сеп-22
16	ЈВП „Србијаводе“, ВПЦ „Морава“ Ниш	9174/1 Сагласност 1811/1	15-нов-22 06-мар-23

#### **4. ОБАВЕЗЕ, УСЛОВИ И СМЕРНИЦЕ ИЗ ПЛАНСКИХ ДОКУМЕНАТА ВИШЕГ РЕДА**

Плански основ за израду Прве измене и допуне Плана генералне регулације за насељено место Наталинци у општини Топола у делу радне зоне је **Просторни план општине Топола** („Сл. Гласник СО Топола“ бр. 25/2011).

Дат је и извод из **Плана генералне регулације за насељено место Наталинци у општини Топола** („Сл. Гласник СО Топола“ бр. 4/2015).

##### **4.1. ИЗВОД ИЗ ПРОСТОРНОГ ПЛАНА ОПШТИНЕ ТОПОЛА**

(„Сл. Гласник СО Топола“ бр. 16/2011)

... Постојећу мрежу насеља општине Топола чини 31 насеље са укупно 25.292 становника. Насеље Топола се издваја као градско насеље и представља општински центар. Сеоска насеља карактерише велика диференцираност у погледу настанка, демографске и просторне величине и опремљености комуналном инфраструктуром, услужним делатностима и јавним функцијама. Поред Тополе, у мрежи насеља општине, издвајају се и насеља: **Наталинци**, Доња Шаторња и Јарменовци, као сеоски центри са вишим нивоом опремљености услугама и јавним службама, што представља основ формирања руралних центара са одговарајућим гравитационим подручјима.

...**коришћење територијалног капитала општине** који подразумева боље коришћење просторног положаја општине у подручју значајних државних путева I и II реда (М23 – Београд-Топола-Крагујевац, М4 – Лазаревац-Аранђеловац - Топола - Марковац, Р126 – Топола - Горњи Милановац, Р109а Наталинци – Смедеревска Паланка, Р215 Аранђеловац – Топола – Рача), као и обнову постојеће и изградњу нове инфраструктуре.

**II - Центри заједнице села** - насеља која представљају руралне центре.

Ови центри треба да дају допринос равномерном развоју територије општине. Развој ових центара треба да се заснива на развоју секундарних, терцијарних и примарних делатности, уз одговарајући степен опремљености насеља јавним службама којима треба да опслужује и одређено гравитационо подручје. Овој категорији припадају насеља Наталинци и Доња Шаторња.

1. Гравитационо подручје насеља **НАТАЛИНЦИ** чине:

- сеоски центар: Горња Трнава
- села: Клока, Јунковац, Шуме и Павловац

... Окосницу просторне структуре привреде чини постојеће радне зоне као и локације и поједини центри насеља који имају потенцијалне услове (инфраструктура, земљиште, објекте, сировине и тржиште) уз усаглашавање са условима заштите свих ресурса подручја.

**ПРОСТОРНУ СТРУКТУРУ РАЗВОЈА ПРИВРЕДЕ ЧИНИ:**

1. **Радне зоне и зоне мешовитог пословања у центрима заједнице насеља Наталинци и Доња Шаторња и сеоским центрима:** Белосавци, Горња Трнава и Јарменовци.

##### **4.2. ИЗВОД ИЗ ПЛАНА ГЕНЕРАЛНЕ РЕГУЛАЦИЈЕ НАСЕЉА ЗА НАСЕЉЕНО МЕСТО**

**НАТАЛИНЦИ У ОПШТИНИ ТОПОЛА** („Сл. Гласник СО Топола“ бр. 4/2015)

Подручје плана је концепцијски подељен према наменама и начину коришћења земљишта и диспозицији у простору, тако да га чини четири просторне целине.

... **ЗОНА 2 - Зона рада** – обухвата површине постојећих и планираних производних комплекса у источном делу плана. Ова зона је просторно увећана у односу на постојећу

**Државни пут I-б реда бр. 27 (бивши М-4)**

Пут задржава трасу. Планира се реконструкција пута којом се изводи рехабилитација и проширивање коловозне траке пројектовану ширину од 7.7 m (без издигнутих ивичњака) односно 7.0 m са издигнутим ивичњацима. Планира се и реконструкција постојећих објеката за заштиту, прихват и евакуацију атмосферских вода и изградња нових. Систем атмосферске канализације је отворен.

Планира се укрштај са планираном транзитном саобраћајницом у приближно km 699+924 на кружној раскрсници. Сви остали прикључци и укрштаји су постојећи.

... Задржавају се тротоарске површине у оквиру земљишног појаса пута уз регулациону линију и зелене површине где то просторне могућности дозвољавају.

### ***Привреда – производња и пословање***

Привредна зона се формирала у источном делу насеља, делом уз пут за См. Паланку, а делом уз пут за Рачу.

У овом тренутку ради фабрика сточне хране, погон за пуњење, и инкубаторска станица. Постоји и млин, али са повременим процесом рада.

Стара циглана је затворена и објекти су у јако лошем стању.

Постоји још пар мањих трговинско пословних објекта (стовариште грађевинског материјала, пољопривредна апотека) уз пут за Рачу.

Значајан проблем у развоју веће привреде, и развоју радно-привредне зоне је лоша комунална опремљеност, без водовода и канализације. Међутим велики потенцијал је саобраћајна доступност и релативно добра повезаност са околним центрима. Такође и не оптерећеност другом изградњом, посебно стамбеном у зони која је плански опредељена за радну зону.

Планира се формирање радне зоне у источном делу плана између пута за См. Паланку и пута за Рачу. Ова зона обухвата постојеће привредне објекте, али и део постојећих стамбених објеката који ће задржати своју основну намену али са могућношћу развоја допунске намене чисте производње или пословања.

Простор радне зоне треба у потпуности комунално опремити и тако омогућити лакши и ефикаснији развој и изградњу у овој зони.

### ***Мешовито становање и пословање***

Ова намена обухвата у подједнаком односу породично становање са пословањем. Пословни део објекта или парцеле је претежно услужног или занатлијског карактера. Услуге које се појављују су трговина, угоститељство, ветерина.... Велики број старих занатских радњи је затворен и објекти су препуштени пропадању.

Мешовите намене обухватају централни део села. Низ блокова уз главну улицу (државни пут I-б бр.27), од раскрснице за Шуме до раскрснице за См. Паланку.

### **СПРОВОЂЕЊЕ ПЛАНА**

#### **ОБАВЕЗНОМ ИЗРАДОМ ПЛАНОВА ДЕТАЉНЕ РЕГУЛАЦИЈЕ**

Планом генералне регулације за насељено место Наталинци прописује се израда планова детаљне регулације:

– план детаљне регулације за реконструкцију чвора 0159 Наталинци са прикључком аутобуске станице (уз могућност измене саобраћајног решења датим овим Планом)

– план детаљне регулације за деоницу транзитне саобраћајнице између државног пута I-б реда бр. 27 и општинског пута бр. Л-9 према Тополи (уз могућност измене трасе транзитне саобраћајнице дате овим Планом)

#### **ОБАВЕЗНОМ ИЗРАДОМ УРБАНИСТИЧКОГ ПРОЈЕКТА**

Обавезна је израда урбанистичког пројекта за следеће површине:

– за изградњу спортско рекреативних садржаја

– за производне, комерцијално-складишне или друге саобраћајне површине и објекте са већим бројем приступа моторних возила за које се изводи саобраћајни прикључак

– за проширење гробља

– за изградњу уређаја за пречишћавање отпадних вода

– за станице за снабдевање моторних возила горивом

### **5. АНАЛИЗА ПОСТОЈЕЋЕГ СТАЊА**

Подручје општине Топола налази се у северном делу Шумадијског округа који чини 7 општина, са центром у Крагујевцу. Системом државних путева I и II реда повезана је са суседним општинама истог округа: Аранђеловац (15km), Рача (30km), Крагујевац (40km), са северне стране граничи се са општинама Подунавског округа: Смедеревска Паланка (30km) и Младеновац (25km), а са југоисточне, са општином Горњи Милановац (40km) која припада Моравичком округу.

Наталинци су сеоско насеље, а као сеоски центар има виши ниво опремљености услугама и јавним службама. Налази се у источном делу општине, где се граничи са општином Рача и Смедеревска Паланка.

Планским подручјем пролазе државни пут I-б реда бр.27 и државни пут I I-A реда бр.156.

Остале површине у оквиру границе подручја су неизграђене и користе се као пољопривредно земљиште.

Основна ограничења и проблеми на подручју Плана произилазе из потребе заузимања веће површине за производну намену објеката. Планирана саобраћајница ће одступити од планираног коридора датог ППР-ом и биће померена ка источним суседним парцелама. Планирани кружни ток, на државном путу I-б реда бр.27 .се такође помера ка истоку.

Изградња улице ће подразумевати заузимање делова приватних грађевинских парцела, односно решавање имовинско-правних односа.

#### **5.1. ПОСТОЈЕЋА НАМЕНА ПОВРШИНА И ВРСТА ИЗГРАДЊЕ**

У планском обухвату налази се пољопривредно земљиште и путно земљиште.

На целој новопланираној траси померене саобраћајнице, не постоје објекти која ће бити уклоњени.

## **ГРАЂЕВИНСКО ЗЕМЉИШТЕ**

Постојеће грађевинско земљиште заузима површину од 0,5h и намењено је путном земљишту.

## **ОСТАЛО ЗЕМЉИШТЕ**

Пољопривредно земљиште заузима површину од 5,79h.

## **6. ЦИЉ ИЗРАДЕ ПЛАНА**

Основни циљ израде Измене и допуне Плана генералне регулације насеља је стварање планског основа за уређење и коришћење простора намењеног за изградњу саобраћајнице.

Циљеви израде Плана детаљне регулације су:

- корекција и допуна саобраћајног решења;
- корекција и допуна инфраструктурног решења
- преиспитивање начина спровођења Плана за радну зону;
- дефинисање и регулација односа земљишта за површине јавне и остале намене;

Општи циљеви организације, уређења и изградње овог простора су :

- стварање квалитетнијих саобраћајних веза и усклађивање постојећих површина, објеката и инфраструктуре са новопланираним површинама, објектима и инфраструктуром;
- реконструкција и рехабилитација постојеће инфраструктуре;
- дефинисање могућности парцелације и препарцелације.

## **II ПЛАНСКИ ДЕО**

### **1. ПЛАН УРЕЂЕЊА И ИЗГРАДЊЕ ПОДРУЧЈА ПЛАНА**

#### **1.1. ГРАЂЕВИНСКО ПОДРУЧЈЕ**

Грађевинско подручје представља целу површину Плана која износи **6,29h** и представља површине јавне намене и остале површине.

Грађевинско подручја, представља планирану **површину јавне намене** (обухвата земљиште планирано за саобраћајницу и инфраструктуру) и већи део који је планиран за **остале површине** (привреда – производња и пословање и мешовите намене – становање и пословање).

#### **1.1.1. ПОВРШИНЕ ЈАВНИХ НАМЕНА**

Граница површина јавне намене је дефинисана линијама и луковима (регулациона линија). Линија је дефинисана тачкама за које су дате координате, а лук је дефинисан са две тачке (координате на почетку и крају лука) и радијусом који је приказан на графичким прилозима бр. 3. „Регулационо-нивелациони план.“.

#### **Саобраћајне површина:**

##### **Део државног пута ПА РЕДА БР.156**

Делови к.п.бр. 1441 - ПУТ ПА РЕДА БР.156 (Раља - Смедеревска Паланка – Наталинци), 1472, 1471/2, 403/1, 403/2, 407/7, 407/6, 407/5, 407/2 и цела к.п. бр. 403/5 све К.О. Наталинци

##### **Део државног пута ИБ РЕДА БР.27**

Делови к.п.бр. 1444 - ДРЖАВНИ ПУТ ИБ РЕДА БР.27(државна граница са Босном и Херцеговином (гранични прелаз Трбушница) - Лозница - Осечина - Ваљево - Лајковац - Ћелије - Лазаревац - Аранђеловац - Крћевац - Топола - Рача – Свилајнац), 470/10, 427/2, 427/3, 427/4, 436/2, 436/1, 437 , 439/1, 439/2, 441/1, 443/1, 443/2, 423/1, и цела к.п. бр. 470/8 све К.О. Наталинци

##### **ПЈН бр. 1 (површина јавне намене)**

Делови к.п.бр. 470/10, 423/2, 423/1, све К.О. Наталинци

Цела к.п.бр. 470/11 К.О. Наталинци

##### **ПЈН бр. 2 (површина јавне намене)**

Делови к.п.бр. 436/1, 436/2, 437, 427/4, 427/3, 713/1 све К.О. Наталинци

У случају неког неслагања важи графички прилог бр. 4 – План регулације површина јавних намена

#### **1.1.2. ОСТАЛЕ ПОВРШИНЕ**

Остале површине у Првој измени и допуни Плана генералне регулације за насељено место Наталинци у општини Топола у делу радне зоне, представљају планирану привреду – производња и пословање и мешовиту намену – становање са пословањем. Ове две намене се задржавају као што је било планирано и основним Планом.

### **1.2. КОНЦЕПЦИЈА УРЕЂЕЊА И ТИПОЛОГИЈА ГРАЂЕВИНСКИХ ЗОНА**

У оквиру простора који је обухваћен Првом изменом и допуном задржава се подела простора на просторне целине која је дефинисана основним планом.

Простор Измене ППР-а се налази у оквиру Зоне 2 – Зоне рада (граф.прилог Документације Док.2. „Извод из ППР за насељено место Наталинци у општини Топола, прилог бр.4 – Планирана намена површина и подела на зионе“).

#### ***ЗОНА 2 – зона рада***

Зона рада обухвата површине постојећих производних комплекса у источном делу Плана.

Претежна намена зоне је производња и пословање.

По ободу зоне постоје појединачни стамбени објекти који се задржавају.

## **2. ПРАВИЛА УРЕЂЕЊА И ГРАЂЕЊА ПРОСТОРА**

### **2.1. ПРАВИЛА УРЕЂЕЊА И ГРАЂЕЊА ПОВРШИНА ЈАВНИХ НАМЕНА**

Објекти и површине јавне намене у граници Плана детаљне регулације представљају целине и функције намењене за општу / јавну употребу, за које се по правилу утврђује јавни интерес и обухватају јавне површине и системе (саобраћајне и инфраструктурне).

Овим Планом се утврђују посебни услови за уређење и изградњу објеката и површина јавне намене, који појединачно за сваку намену или функцију подразумевају сет правила у смислу регулације, нивелације, парцелације, урбанистичких услова за изградњу објеката, посебних услова изградње и сл.

#### **2.1.1. Планиране трасе, коридори и регулација саобраћајница и мреже јавне комуналне инфраструктуре**

##### **2.1.1.1. Саобраћајна инфраструктура**

Кроз обухват измене пролазе ДРЖАВНИ ПУТ IB РЕДА БР.27 (државна граница са Босном и Херцеговином (гранични прелаз Трбушница) - Лозница - Осечина - Ваљево - Лајковац - Телије - Лазаревац - Аранђеловац – Крћевац - Топола - Рача – Свилајнац) И ДРЖАВНИ ПУТ IIА РЕДА БР.156 (Раља - Смедеревска Паланка – Наталинци). Трасе државних путева IB реда број 27 и II А реда број 156 се задржавају.

Циљ израде Прве измене и допуне Плана генералне регулације за насељено место Наталинци у општини Топола је делимично укидање планиране саобраћајнице која спаја два државна пута. Укида се прикључење ове саобраћајнице на државни пут IIА реда бр.156. и њена дужина се смањује са 450 m на 150 m.

Планирана саобраћајница има функцију приступне саобраћајнице и прикључује се на државни пут IB реда бр.27 преко кружне раскрснице у km 159+942. Приступна саобраћајница је регулационе ширине од 8.0m и има улогу приступа парцелама намењеним за привреду (производња, пословање). Катастарске парцеле к.п. бр. 470/4, 470/5, 470/6 и 470/7 све К.О.Наталинци се налазе у истом власништву чиме је приступном саобраћајницом обезбеђен приступ поменути парцелама. Уколико катастарске парцеле к.п. бр. 470/4, 470/5 и 470/7 све К.О.Наталинци промене власника, катастарска парцела кп.бр. 470/6 К.О.Наталинци мора да буде у заједничком власништву свих корисника к.п. бр. 470/4, 470/5 и 470/7 све К.О.Наталинци.

Оваквим решењем укида се трокрака раскрсница на државни пут II А реда бр.156.

Све саобраћајне површине у границам измене и допуне Плана генералне регулације за насељено место Наталинци у општини Топола се спроводе директно.

Приликом спровођења плана, у оквиру плански дефинисане регулационе линије, могуће је извршити реконструкцију раскрсница (промена геометрије) на локацијама где се након саобраћајне анализе укаже потреба у циљу повећања безбедности саобраћаја.

У оквиру попречног профила дозвољена је прерасподела.

Реконструкција у коридору државног пута, димензионисање коловоза, геометрија раскрсница и саобраћајних прикључака, полупречници закривљења у складу са меродавним возилом, увођење трака за искључење/укључење и лева скретања на државни пут, дужина трака за лево скретање, хоризонтална и вертикална сигнализација на државни путу, биће прецизно дефинисани приликом израде пројектне документације, односно издавања услова за пројектовање у складу са важећом законском регулативом. Уколико техничка документација покаже потребу да се изађе из регулације саобраћајнице, тј. границе плана, могућа је израда урбанистичког пројекта, на основу чл. 60. и 61. Закона о планирању и изградњи изградњи ("Службени гласник РС" бр.72/09, 81/09– исправка, 64/10-УС, 24/11,121/12, 42/13-УС и 50/13-УС, 50/13-УС, 98/13-УС, 132/14, 145/14, 83/2018, 31/19, 37/19, 9/20 и 52/21);

#### **Правила изградње за саобраћајне површине**

Сва правила изградње за саобраћајне површине важе из Плана генералне регулације за насељено место Наталинци у општини Топола („Сл. Гласник СО Топола“ бр. 4/2015).

##### **2.1.1.2. Правила уређења и грађења за комуналну инфраструктуру**

Сва правила која се односе на правила за комуналну инфраструктуру ( електроенергетика, телекомуникациона инфраструктура, гасификација, водопривредна инфраструктура), важе из Плана генералне регулације за насељено место Наталинци у општини Топола („Сл. Гласник СО Топола“ бр. 4/2015).

## **2.2. ПРАВИЛА УРЕЂЕЊА И ГРАЂЕЊА ОСТАЛИХ ПОВРШИНА**

У оквиру обухвата Плана Остале површине представљају површине за:

- Привреду – производњу, пословање
- Мешовите намене – становање и пословање

Све ове намене се спроводе правилима из основног Плана генералне регулације за насељено место Наталинци у општини Топола („Сл. Гласник СО Топола“ бр. 4/2015).

Део катастарске парцеле бр.423/2 КО Наталинци (око 368m<sup>2</sup> - 3,68а), који је ушао у ову Прву измену и допуну ППР-а за насељено место Наталинци, има исту намену као и остатак парцеле у основном Плану. Намена ове парцеле је Привреда – производња, пословање, тако да се она спроводи по правилима за ову

намену датим у Плану генералне регулације за насељено место Наталинци у општини Топола („Сл. Гласник СО Топола“ бр. 4/2015).

### **3. ОСТАЛИ УСЛОВИ ИЗГРАДЊЕ И УРЕЂЕЊА ПРОСТОРА**

#### **3.1. УСЛОВИ И МЕРЕ ЗАШТИТЕ КУЛТУРНОГ НАСЛЕЂА**

На основу Решења чувања, одржавања и коришћења културних добара и добара која уживају претходну заштиту и мере њихове заштите, које је издао Завод за заштиту Споменика културе Крагујевац, број 2631-002/1 од дана 31.10.2022.године на обухваћеном подручју нема утврђених споменика културе, археолошких локалитета, евидентираних добара која уживају претходну заштиту, као ни валоризоване објекте и просторе.

Ако се у току извођења радова наиђе на археолошка налазишта или археолошке предмете, извођач радова је дужан да одмах, без одлагања, прекине радове и обавести надлежни Завод за заштиту споменика културе и предузме мере да се налаз не уништи и не оштети и да се сачува на месту и у положају у коме је откривен. (Закон о заштити културних добра "Сл. Гласник " бр.71/94).

#### **3.2. УСЛОВИ И МЕРЕ ЗАШТИТЕ ПРИРОДНОГ НАСЛЕЂА**

На основу Решења, број 021-3364/2 од дана 20.10.2022.године које је издао Завод за заштиту природе Србије, у обухвату Прве измене и допуне ППР-а нема заштићених подручја за које је спроведен или покренут поступак заштите, као ни еколошки значајних подручја еколошке мреже Републике Србије.

Сходно свему овоме важе следећи услови заштите природе:

- Обавезно је обезбедити заштиту и коришћење подручја спровођењем мера за очување површинских и поземних вода и њихових резерви, квалитета и количина;
- Одржати физичку структуру обале реке Јасенице у што природнијем стању, а евентуално уређење корита и обале вршити претежном применом биолошких и биотехничких мера (камени набачај, фитосанациона заштита, наменски одабрано растиње, обалоутврда од природних материјала и др.)
- Квалитет воде одржавати у прописаној класи квалитета. Забрањено је упуштати непречишћену отпадну воду у реку Јасеницу.
- Очувати групе стабала, појединачна стабла, живице, међе, кошанице и травнате површине, као и друге екосистеме са очуваном или делимично измењеном дрвенастом, жбунастом или ливадском вегетацијом.

#### **3.3. УСЛОВИ И МЕРЕ ЗАШТИТЕ ЖИВОТНЕ СРЕДИНЕ, МЕРЕ ЗАШТИТЕ ОД НЕГАТИВНИХ УТИЦАЈА ПЛАНИРАНИХ НАМЕНА И ОПШТИ И ПОСЕБНИ УСЛОВИ И МЕРЕ ЗАШТИТЕ ЖИВОТА И ЗДРАВЉА ЉУДИ**

За овај План се не приступа изради Стратешке процене утицаја на животну средину - дато Одлуком о неприступању изради стратешке процене утицаја на животну средину за Прву измену и допуну Плана генералне регулације за насељено место Наталинци у општини Топола у делу радне зоне (бр.020-278/2022-05-I дана 08.06.2018.год.).

Све мере заштите животне средине, мере заштите од негативних утицаја планираних намена као и општи и посебни услови и мере заштите живота и здравља људи важе из Плана генералне регулације за насељено место Наталинци у општини Топола („Сл. Гласник СО Топола“ бр. 4/2015).

#### **3.4. ПОСЕБНИ УСЛОВИ КОЈИМА СЕ ПОВРШИНЕ И ОБЈЕКТИ ЈАВНЕ НАМЕНЕ ЧИНЕ ПРИСТУПАЧНИМ ОСОБАМА СА ИНВАЛИДИТЕТОМ**

У складу са Правилником о техничким стандардима планирања, пројектовања и изградње објеката, којима се осигурава несметано кретање и приступ особама са инвалидитетом, деци и старим особама ("Службени гласник РС", бр 22/2015) дефинисани су услови за планирање простора јавних саобраћајних и пешачких површина, прилаза до објеката и пројектовање објеката (стамбених, објеката за јавно коришћење и др.), као и посебних уређаја у њима, којима се обезбеђује несметано кретање деце, старих, хендикепираних и инвалидних лица.

#### **3.5. МЕРЕ ЕНЕРГЕТСКЕ ЕФИКАСНОСТИ ИЗГРАДЊЕ**

У изградњи објеката поштоваће се принципи енергетске ефикасности. Енергетска ефикасност свих објеката који се граде утврђиваће се у поступку енергетске сертификације и поседовањем енергетског пасоша у складу са Правилником о енергетској ефикасности зграда ("Службени гласник РС", број 61/2011) и Правилником о условима, садржини и начину издавања сертификата о енергетским својствима зграда („Службени гласник РС", бр. 69/2012).

#### **3.6. ЛОКАЦИЈЕ ЗА КОЈЕ СЕ ОБАВЕЗНО РАДИ УРБАНИСТИЧКИ ПРОЈЕКАТ**

У оквиру основног Плана генералне регулације за насељено место Наталинци у општини Топола („Сл. Гласник СО Топола“ бр. 4/2015), прописана је обавезна је израда урбанистичког пројекта за:

- „производне, комерцијално-складишне или друге саобраћајне површине и објекте са већим бројем приступа моторних возила за које се изводи саобраћајни прикључак“.

Овом Првом изменом и допуном ППР-а овај став се допуњује и гласи:

- „производне и комерцијално-складишне нове површине комплекса већих од 2ha, или друге саобраћајне површине и објекте са већим бројем приступа моторних возила за које се изводи саобраћајни прикључак“.

**3.7. РАСПИСИВАЊЕ ЈАВНИХ КОНКУРСА**

У оквиру подручја плана, не предвиђају се површине и објекти за које се предлаже расписивање јавних конкурса.

**3.8. ПРАВИЛА ПАРЦЕЛАЦИЈЕ, ПРЕПАРЦЕЛАЦИЈЕ И ИСПРАВКЕ ГРАНИЦА ПАРЦЕЛЕ**

Сва правила која се односе на Правила парцелације, препарцелације и исправке граница парцела важе из Плана генералне регулације за насељено место Наталинци у општини Топола („Сл. Гласник СО Топола“ бр. 4/2015).

Катастарске парцеле 436/1 и 437 К.О.Наталинци нису условне за изградњу из разлога што се налазе у појасу забрањене градње државног пута IБ реда и планиране транзитне саобраћајнице, чија је планирана грађевинска линија на 20m (види грфички прилог бр 3. „Регулационо нивелациони план“). Ове две парцеле су и у важећем Плану генералне регулације за насељено место Наталинци у општини Топола („Сл. Гласник СО Топола“ бр. 4/2015), имале исте услове за изградњу.

**4. УПОРЕДНИ БИЛАНС НАМЕНЕ ПОВРШИНА**

*Табела бр.2. Упоредни биланс намена површина*

Р.бр.	НАМЕНА ПОВРШИНА	Постојећа намена		Планирана намена	
		ha	%	ha	%
<b>ПОВРШИНЕ ЈАВНЕ НАМЕНЕ</b>					
1.	Саобраћајне површине	0,50	8,0	0,99	15,75
<b>ОСТАЛЕ ПОВРШИНЕ</b>					
1.	Привреда – производња и пословање	-	-	4,8	76,3
2.	Мешовите намене – становање и пословање	-	-	0,5	7,95
<b>Укупно осталих површина</b>		-	-	<b>5,3</b>	<b>84,25</b>
<b>ПОЉОПРИВРЕДНО ЗЕМЉИШТЕ</b>		<b>5,79</b>	<b>92,0</b>	-	-
<b>Σ</b>	<b>УКУПНО:</b>	<b>6,29</b>	<b>100%</b>	<b>6,29</b>	<b>100%</b>

**III СМЕРНИЦЕ ЗА СПРОВОЂЕЊЕ ПЛАНА**

Ова Прва измена и допуна Плана генералне регулације за насељено место Наталинци у општини Топола у делу радне зоне, представља саставни део плана чија се измена и допуна врши, сва правила уређења и грађења која нису дефинисана овим планом користиће се из плана чија се измена и допуна врши. Планом су дати сви параметри за градњу у оквиру предметног простора.

**Локацијска услови и информација о локацији** се издаје на основу Измена и допуна Плана генералне регулације.

**Грађевинска дозвола** се издаје у складу са законском регулативом на основу техничке документације у складу са одредбама ове Измене и допуне плана.

Парцелација и препарцелација грађевинског земљишта се ради на захтев власника земљишта, у складу са правилима парцелације датим у овој Измени и допуни плана.

Сва остала правила и услови за уређење који нису предмет ових Измена и допуна важе из **Плана генералне регулације за насељено место Наталинци у општини Топола** („Сл. Гласник СО Топола“ бр. 4/2015)

**IV ПРЕЛАЗНЕ И ЗАВРШНЕ ОДРЕДБЕ**

Ова Измена и допуна плана представља саставни део важећег Плана генералне регулације за насељено место Наталинци у општини Топола („Сл. Гласник СО Топола“ бр. 4/2015).

**СКУПШТИНА ОПШТИНЕ ТОПОЛА**

Број: 020-152/2026-05-I

Дана: 15.05.2026. године

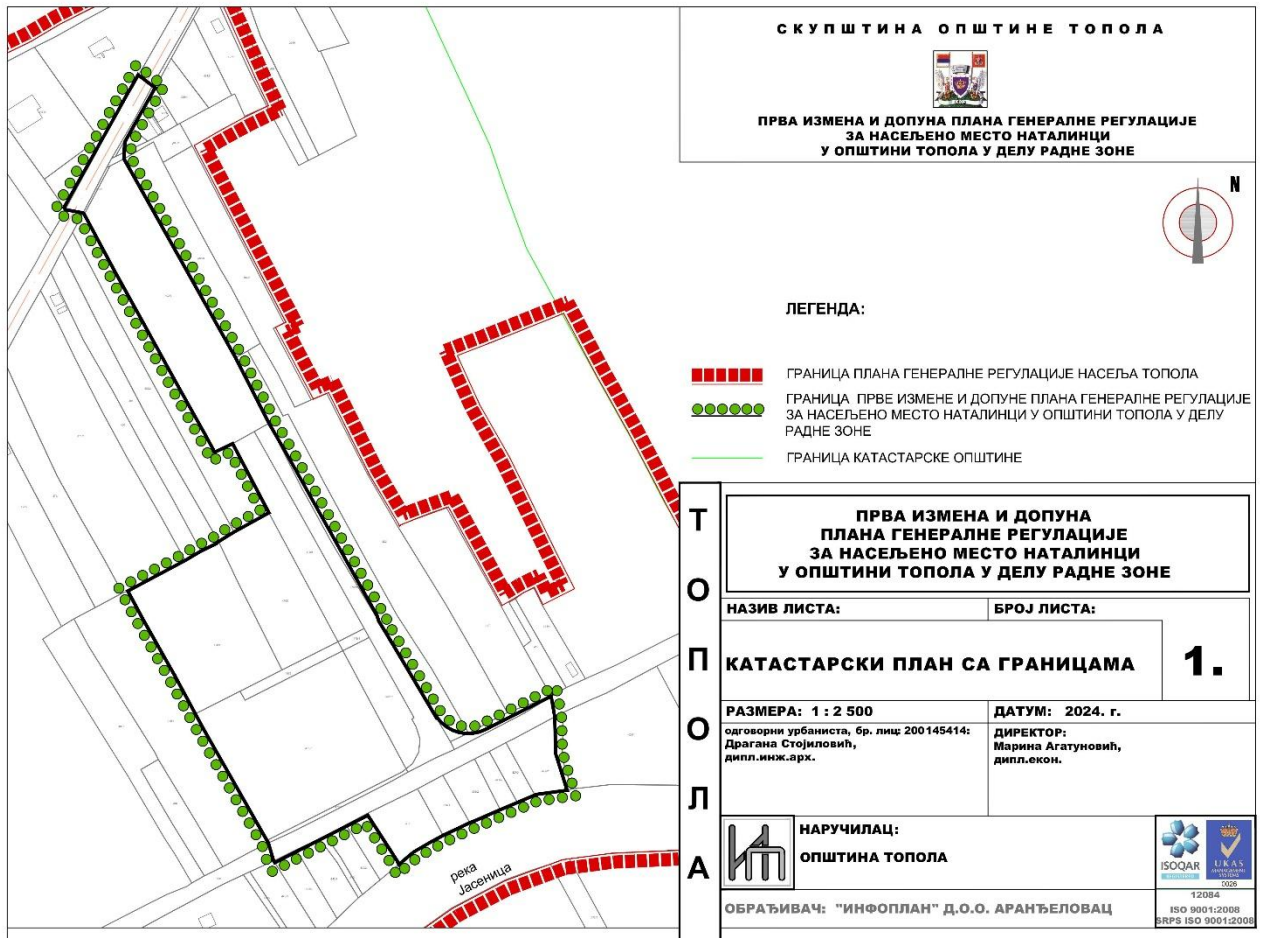
**ПРЕДСЕДНИК  
СКУПШТИНЕ ОПШТИНЕ  
Драган Јовановић, с.р.**

## ПРИЛОГ

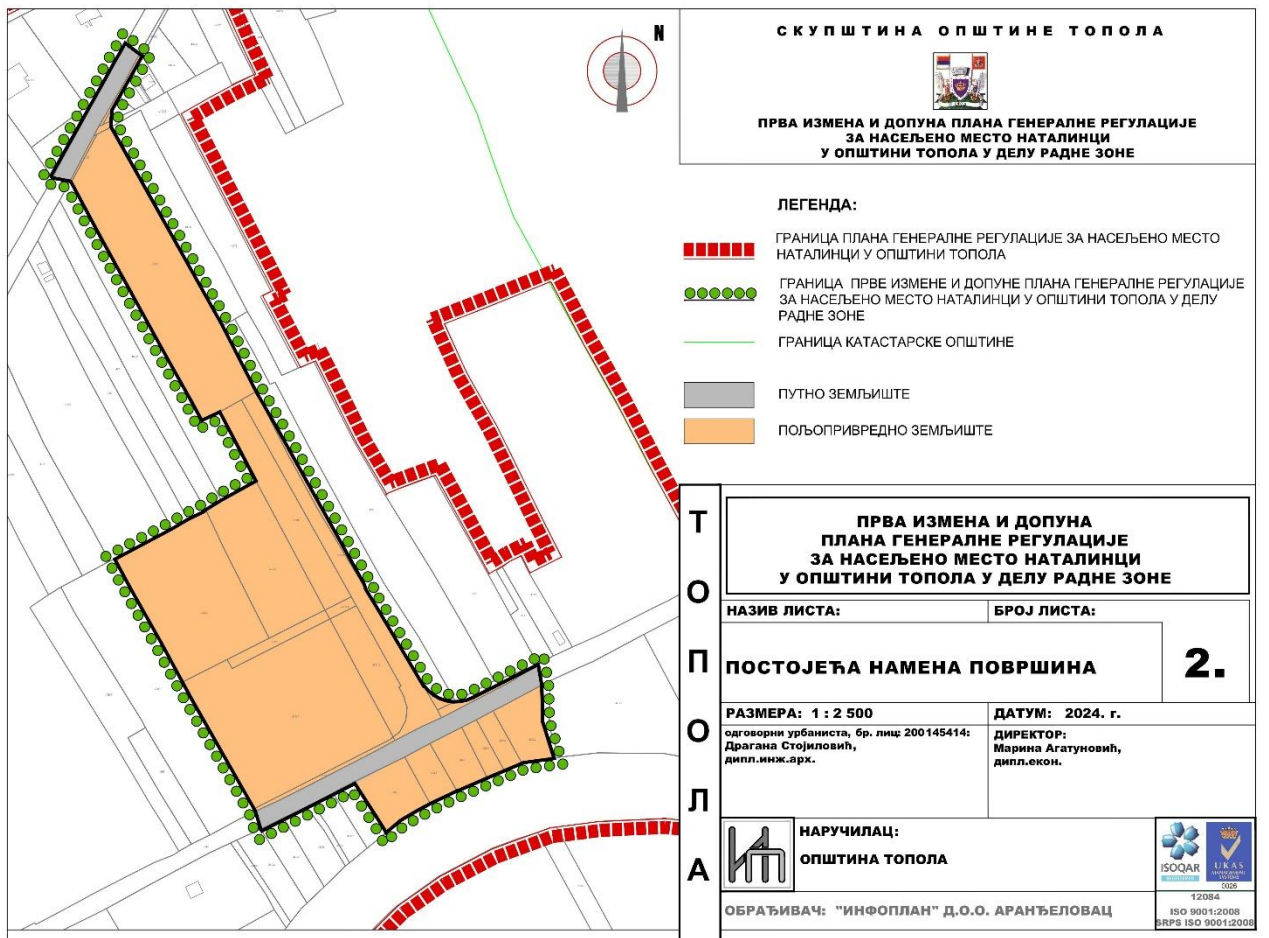
Прилог бр.1: Координате површина јавне намене

КООРДИНАТЕ ГРАНИЧНИХ ТАЧАКА					
број тачке	Y	X	број тачке	Y	X
1	7 485 837.72	4 901 444.53	37	7 485 771.37	4 901 361.08
2	7 485 788.12	4 901 419.34	38	7 485 737.20	4 901 340.86
3	7 485 750.13	4 901 428.64	39	7 485 742.07	4 901 344.08
4	7 485 749.69	4 901 428.39	40	7 485 746.38	4 901 348.02
5	7 485 705.89	4 901 486.21	41	7 485 750.03	4 901 352.57
6	7 485 730.59	4 901 444.91	42	7 485 753.59	4 901 424.61
7	7 485 734.76	4 901 435.73	43	7 485 757.72	4 901 421.25
8	7 485 738.43	4 901 424.47	44	7 485 762.37	4 901 418.67
9	7 485 734.33	4 901 419.70	45	7 485 767.40	4 901 416.95
10	7 485 739.24	4 901 422.48	46	7 485 772.66	4 901 416.15
11	7 485 764.17	4 901 352.85	47	7 485 777.97	4 901 416.29
12	7 485 767.85	4 901 351.28	48	7 485 783.18	4 901 417.36
13	7 485 842.14	4 901 426.42	49	7 485 732.93	4 901 440.44
14	7 485 803.11	4 901 406.60	50	7 485 704.18	4 901 488.29
15	7 485 693.26	4 901 498.16	51	7 485 701.94	4 901 489.77
16	7 485 704.65	4 901 503.91	52	7 485 699.35	4 901 490.52
17	7 485 740.17	4 901 374.65	53	7 485 696.66	4 901 490.47
18	7 485 623.41	4 901 315.36	54	7 485 694.10	4 901 489.62
19	7 485 751.56	4 901 358.23	55	7 485 743.13	4 901 330.20
20	7 485 752.94	4 901 357.64	56	7 485 732.00	4 901 323.68
21	7 485 723.05	4 901 386.30	57	7 485 745.88	4 901 331.73
22	7 485 753.08	4 901 361.95	58	7 485 750.95	4 901 335.45
23	7 485 753.62	4 901 365.11	59	7 485 755.52	4 901 339.78
24	7 485 753.13	4 901 368.28	60	7 485 759.51	4 901 344.66
25	7 485 751.66	4 901 371.13	61	7 485 762.85	4 901 349.99
26	7 485 749.38	4 901 373.38	62	7 485 731.00	4 901 337.42
27	7 485 746.50	4 901 374.80	63	7 485 718.90	4 901 329.97
28	7 485 743.33	4 901 375.24	64	7 485 713.03	4 901 325.98
29	7 485 796.45	4 901 402.64	65	7 485 738.76	4 901 423.45
30	7 485 790.37	4 901 397.84	66	7 485 530.07	4 901 920.29
31	7 485 784.98	4 901 392.27	67	7 485 529.11	4 901 918.76
32	7 485 780.37	4 901 386.04	68	7 485 458.78	4 901 826.77
33	7 485 776.62	4 901 379.26	69	7 485 474.73	4 901 821.48
34	7 485 773.81	4 901 372.04	70	7 485 516.70	4 901 930.39
35	7 485 771.97	4 901 364.51	71	7 485 511.99	4 901 921.95
36	7 485 769.30	4 901 354.44	72	7 485 500.51	4 901 901.42

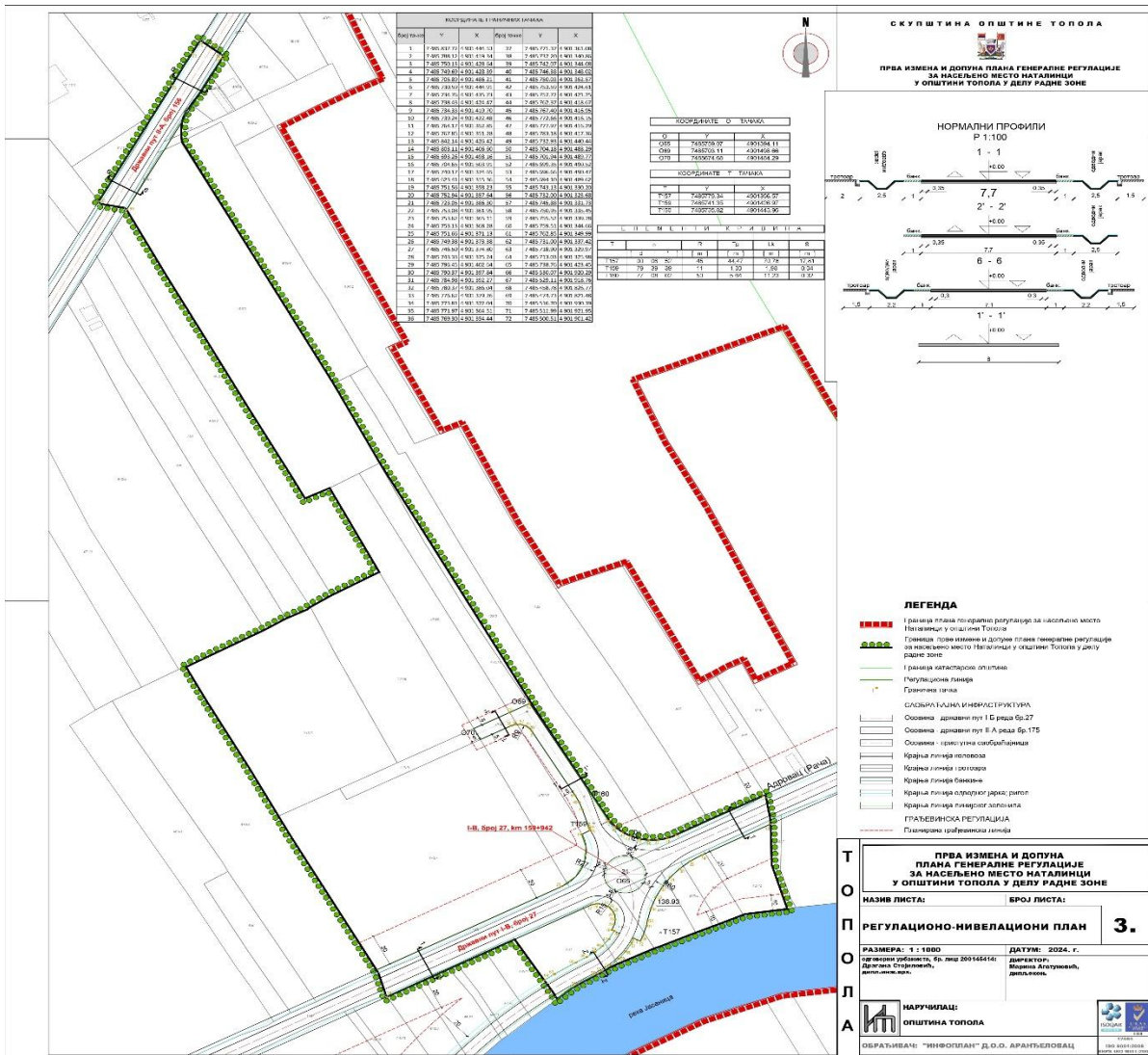
1. Катастарски план са границама.....P 1:2 500



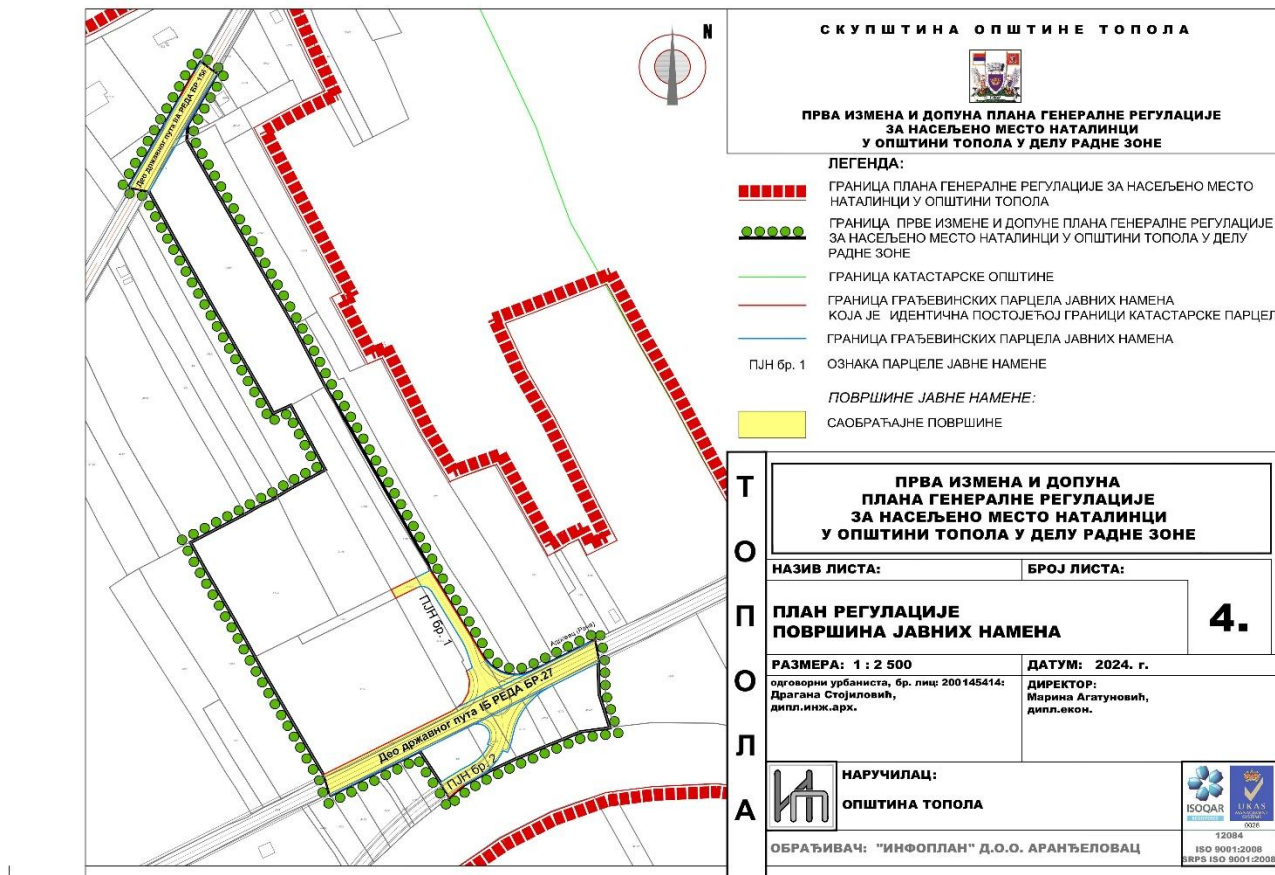
2. Постојећа намена површина.....P 1:2 500



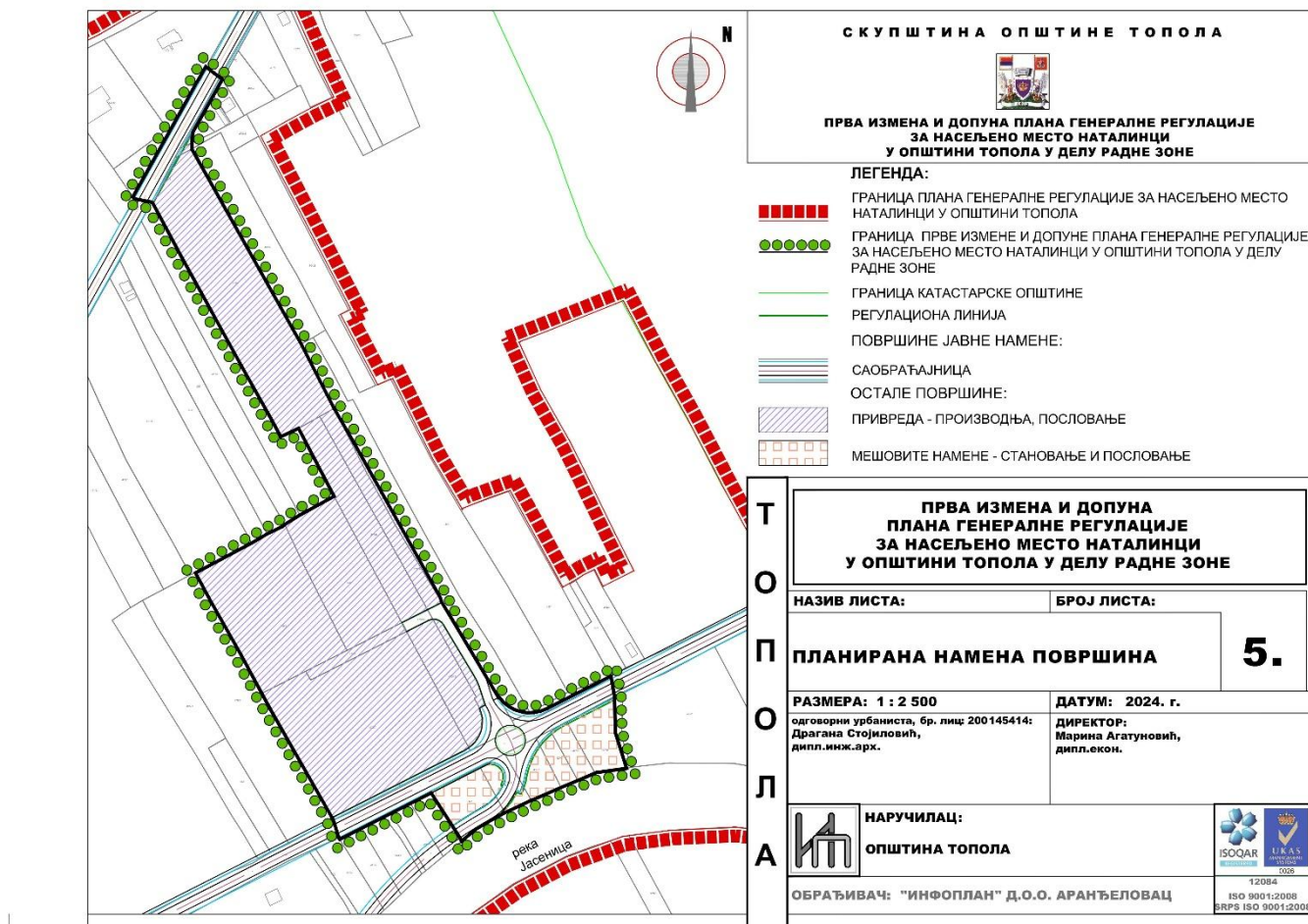
3. Регулационо нивелациони план .....P 1:1 000



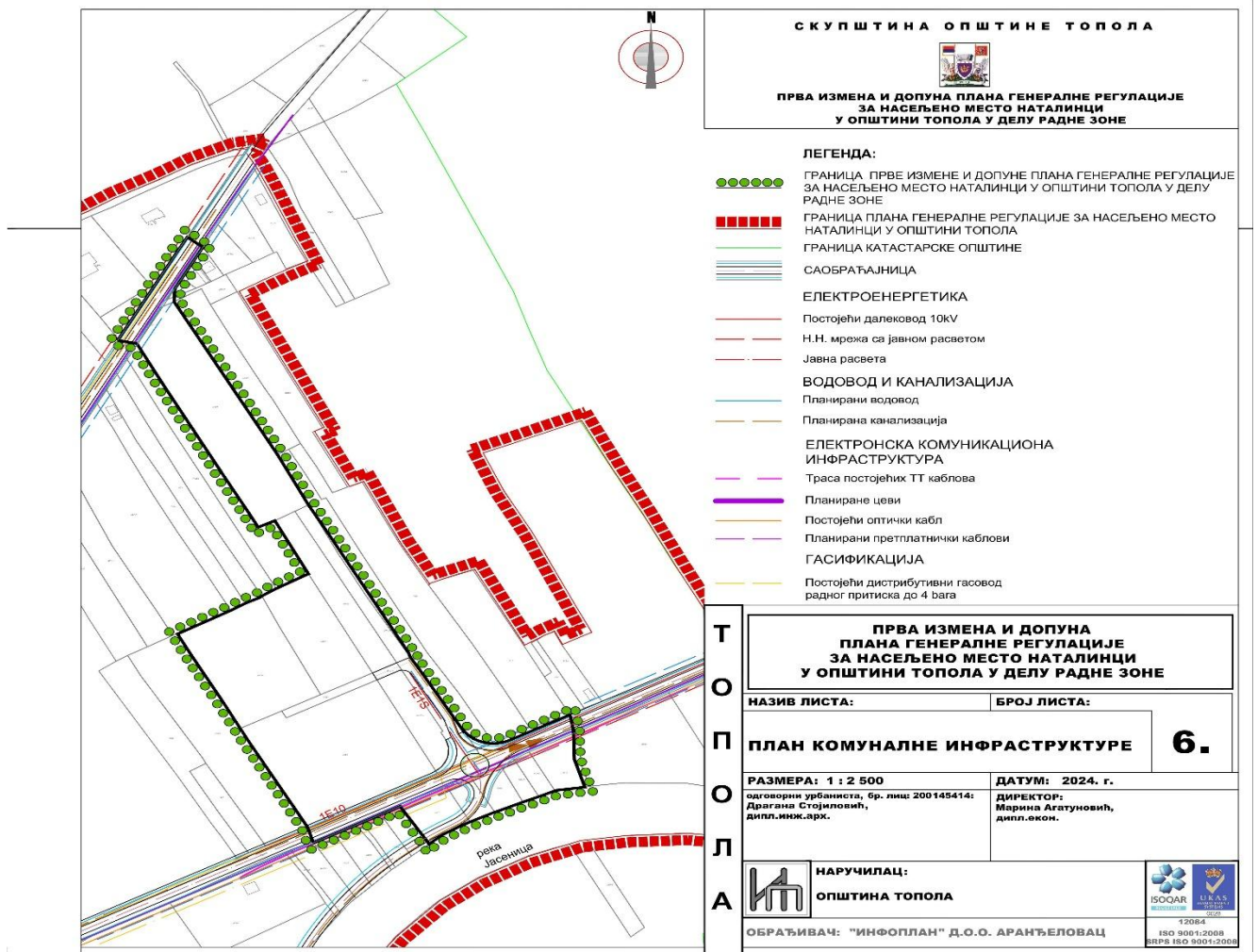
4. План регулације површина јавних намена ..... Р 1:2 500



5. Планирана намена површина ..... Р 1:2 500



6. План комуналне инфраструктуре ..... Р 1:2 500



**V I ДОКУМЕНТАЦИОНИ ДЕО ПЛАНА**

**ОПШТА ДОКУМЕНТАЦИЈА**

- регистрација предузећа
- решење о одређивању одговорног урбанисте
- радни тим на изради плана
- лиценца одговорног урбанисте
- изјава одговорног урбанисте

На основу члана 36. Закона о планирању и изградњи ("Службени гласник РС" 72/09, 81/09, 64/10, 24/11, 121/12, 42/13 - УС, 50/13 – УС, 98/13 – УС, 123/14, 83/18, 31/19, 37/19, 9/20 и 52/21) ) "ИНФОПЛАН" д.о.о. - Аранђеловац издаје:

**РЕШЕЊЕ**

О одређивању Руководиоца радног тима - Одговорног урбанисте  
за израду:

**ПРВА ИЗМЕНА И ДОПУНА  
ПЛАНА ГЕНЕРАЛНЕ РЕГУЛАЦИЈЕ  
ЗА НАСЕЉЕНО МЕСТО НАТАЛИНЦИ  
У ОПШТИНИ ТОПОЛА У ДЕЛУ РАДНЕ ЗОНЕ**

одређујем:

**Драгану Стојиловић, дипл.инж.арх.  
број лиценце: 200 1454 14**

Директор  
Марина Агатуновић дипл.екон.

**За потребе израде Прве измене и допуне Плана генералне регулације за насељено место Наталинци у општини Топола у делу радне зоне, одређује се радни тим са следећим учесницима и сарадницима:**

<b>Драгана Стојиловић</b>	дипл.инж.арх.
<b>Наташа Миливојевић,</b>	дипл.инж.грађ.
<b>Тијана Лукић</b>	дипл.пр.планер, маст.инж.зашт.жив.сред.
<b>Јадранка Каралић</b>	дипл.инж.арх.
<b>Марија Пауновић Милојевић</b>	дипл.инж.арх.
<b>Марија Орлић Пољаковић</b>	дипл.пр.планер
<b>Миљан Милосављевић</b>	дипл.инж.арх.
<b>Никола Мијатовић</b>	дипл.инж.геод.
<b>Слађана Гајић</b>	дипл.инж.геод.
<b>Љубиша Јаковљевић</b>	струк.инж.геод.
<b>Драгана Радојчић</b>	дипл.инж.геод.
<b>Наташа Цветковић</b>	грађ. инж.
<b>Саша Цветковић</b>	струк.маст.инж.грађ.
<b>Мира Продановић</b>	арх. тех.
<b>Тамара Бартошек</b>	маст.инж.грађ.
<b>Дејан Петровић</b>	дипл.инж.ел.
<b>Јелена Илић</b>	дипл.пр.планер
<b>Иван С. Месаровић</b>	мастер. инж.грађ.
<b>др.Александар Рудник Милановућ</b>	дипл.инж.арх.
<b>Сања Т.Срећковић</b>	дипл.инж.арх.
<b>Момчило Давидовић</b>	дипл.инж.грађ.
<b>Милан Бановић</b>	мастер.инж.грађ.
<b>Ивана Д.Момић</b>	дипл.инж.шум.
<b>Весна Игрутиновић</b>	мастер. инж.пејз.арх.
<b>Сања Поповић</b>	мастер. инж.пејз.арх.
<b>Јелена З.Тимотијевић</b>	мастер. инж.пејз.арх.

<b>Гордана Врачарић</b>	дипл.инж.ел.
<b>Андреја Стефановић</b>	дипл.маш.инж.
<b>Горан Вуковић</b>	дипл.инж.саоб.
<b>Немања Костић</b>	дипл.пр.планер
<b>Николина Ристић</b>	дипл.инж.арх.

Директор  
Марина Агатуновић, дипл.екон.

#### **ПЛАНСКА ДОКУМЕНТАЦИЈА**

1. Одлуке о изради Прве измене и допуне Плана генералне регулације за насељено место Наталинци у општини Топола у делу радне зоне (бр.020-256/2022-05-I од 08.06.2022. „Службени Гласник СО Топола“, број 10/2022)  
- Одлука о неприступању изради стратешке процене утицаја на животну средину за Прве измене и допуне Плана генералне регулације за насељено место Наталинци у општини Топола у делу радне зоне (бр.020-278/2022-05-I дана 08.06.2018.год.)
2. Подлоге
3. Извод из планских докумената вишег реда
4. Услови надлежних предузећа, установа и институција
5. Подаци и информације са Раног јавног увида
6. Објава, примедбе и Став обрађивача на примедбе са Јавног увида
7. Записници и извештаји о обављеним стручним контролама
8. Одлука о доношењу Плана

#### **4. Услови надлежних предузећа, установа и институција**

Подаци о постојећем стању и условима коришћења добијени су од следећих надлежних организација и предузећа:

	<b>Услови</b>	<b>Број услова</b>	<b>Датум добијања услова</b>
1	ЈП Путеви Србије	953-19275/22-1 Мишљ.953-19275/22-3	28-сеп-22 23-дец-22
2	Електродистрибуција Србије,	2460800-Д.09.03- 419005/1-22	10-окт-22
3	Завод за заштиту природе Србије	03 бр. 021-3364/2 Мишљ. 021-3364/4	20-окт-22 02-феб-23
4	ЈП Електромрежа Србија	130-00-UTD-003- 1284/2022-003	12-окт-22
5	Републички сеизмолошки завод	02-366-1/2022	31-авг-22
6	Министарство пољопривреде, шумарства и водопривреде	350-01-00153/2022-09	04-окт-22
7	Републички хидрометеоролошки завод	922-3-103/2022	30-сеп-22
8	Министарство унутрашњих послова сектор за ванредне ситуације - Крагујевац	217.16057/22-1	03-окт-22
9	"Југоросгаз" а.д. Београд	Н/И-467	27-сеп-22
10	Јавно предузеће за газдовање шумама "Србијашуме", Београд	15132	14-окт-22
11	Телеком Србија – Служба за план.и изград. мрежа Крагујевац	388009/2-2022	05-окт-22
12	Завод за заштиту споменика културе Крагујевац	2631-02/1 Сагласност 101-02/1	31-окт-22 30-јан-23
13	Србија гас	06-07-11/2485/1	2-нов-22
14	Министарство одбране, сектор за материјалне ресурсе	17535-3	12-окт-22
15	Јавно комунално стамбено предузеће "Топола" ,Топола	2656/2.1.5	29-сеп-22
16	ЈВП „Србијаводе“, ВПЦ „Морава“ Ниш	9174/1 Сагласност 1811/1	15-нов-22 06-мар-23

**-4-**

На основу члана 49. став 2., члана 50. став 6. и члана 99. Закона о запосленима у аутономним покрајинама и јединицама локалне самоуправе („Службени гласник РС“ бр. 21/2016, 113/2017, 113/2017-др.закон, 95/2018, 114/2021 и 92/2023), члана 46. став 1. тачка 7. Закона о локалној самоуправи („Службени гласник РС“, 129/2007, 83/2014 - други закон, 101/2016 - други закон, 47/2018 и 111/2021 - други закон), члана 67. став. 1. тачка 13. Статута општине Топола („Службени гласник СО Топола“ број 2/2019), члана 31. Пословника о раду Општинског већа општине Топола („Службени гласник СО Топола“ број 5/2019), члана 10. став 1. тачка 13. и члана 17. Одлуке о Општинском већу („Службени гласник СО Топола“ број 3/2019 и 5/2019-испр.),

Општинско веће општине Топола, на седници одржаној дана 15.05.2026. године, донело је

**Р Е Ш Е Њ Е**  
**О ПОСТАВЉЕЊУ НАЧЕЛНИКА**  
**ОПШТИНСКЕ УПРАВЕ ОПШТИНЕ ТОПОЛА –**  
**ПОЛОЖАЈ У I ГРУПИ**

1. **Сања Јевтић**, дипломирани правник из Раче, **ПОСТАВЉА СЕ** за начелника Општинске управе општине Топола – положај у I групи, на период од 5 година који тече даном ступања на положај.
2. Именована ступа на положај дана **15.05.2026. године**.
3. Именована се обавезује да у року од годину дана од постављења на положај похађа програм обуке утврђен за службенике на положају.
4. Решење ступа на снагу даном доношења, а објавиће се у „Службеном гласнику СО Топола“.

**О б р а з л о ж е њ е**

Правни основ за доношење решења садржан је у члану 49. став 2. Закона о запосленима у аутономним покрајинама и јединицама локалне самоуправе, члану 46. став 1. тачка 7. Закона о локалној самоуправи, члану 67. став. 1. тачка 13. Статута општине Топола, члану 31. Пословника о раду Општинског већа општине Топола, члану 10. став 1. тачка 13. и члану 17. Одлуке о Општинском већу, којима је прописано да Општинско веће поставља и разрешава начелника Општинске управе.

На основу члана 3. Уредбе о спровођењу интерног и јавног конкурса за попуњавање радних места у аутономним покрајинама и јединицама локалне самоуправе, Општинско веће општине Топола покренуло је поступак за попуњавање радног места – Начелник општинске управе – положај у I групи доношењем решења бр. 020-41/2026-05-III од 26.02.2026. године. На основу члана 22. исте Уредбе, Општинско веће општине Топола је именovalo конкурсну комисију за спровођење јавног конкурса за попуњавање радног места – Начелник општинске управе – положај у I групи доношењем решења бр. 020-42/2026-05-III од 26.02.2026. године.

На основу члана 9. Уредбе о спровођењу интерног и јавног конкурса за попуњавање радних места у аутономним покрајинама и јединицама локалне самоуправе, Општинско веће општине Топола огласило је Јавни конкурс за попуњавање радног места – Начелник општинске управе – положај у I групи. Јавни конкурс оглашен је на огласној табли, и званичној интернет презентацији општине Топола [www.topola.rs](http://www.topola.rs), а обавештење о расписаном јавном конкурсном објављено је у дневном листу „Данас“ које се дистрибуирају на целој територији Републике Србије, дана 06.03.2026. године.

Рок за подношење пријава на јавни конкурс истекао је дана 23.03.2026. године у 15,00 часова.

Комисија је на седници одржаној 25.03.2026. године, записником број 100-5-1/2026-05-III, констатовала да је на јавни конкурс за попуњавање положаја Начелник општинске управе пристигла једна пријава, и иста заведена код Општинске управе општине Топола под бројем 88 дана 23.03.2026. године, и кандидат је добио шифру под којим је учествовао у изборном поступку.

Конкурсна комисија је спровела изборни поступак за положај у три фазе како је предвиђено Уредбом о спровођењу интерног и јавног конкурса за попуњавање радних места у аутономним покрајинама и јединицама локалне самоуправе. У првој фази изборног поступка извршила је проверу општих функционалних компетенција и посебних функционалних компетенција, у другој фази извршена је провера понашајних компетенција од стране дипломираног психолога, Милијане Глишић. Комисија је констатовала да је кандидат поднео сву потребну документацију и доказе предвиђене јавним конкурсном као и да испуњава све улове за запослење на радном месту. У трећој фази комисија је обавила завршни разговор са кандидатом у циљу процене мотивације за рад на радном месту и прихватања вредности јединице локалне самоуправе и на основу резултата које је кандидат показао у изборном поступку, саставила листу кандидата за избор која је саставни део записника број 100-5-7/2026-05-III од 08.05.2026. године и списак кандидата дана 11.05.2026. године са записницима о раду комисије, доставила Општинском већу општине Топола.

Услови за запослење прописани су чланом 80. Закона о запосленима у аутономним покрајинама и јединицама локалне самоуправе за службенике и намештенике у јединицама локалне самоуправе, док су

услови за рад на радном месту које се попуњава оглашени сходно Правилнику о организацији и систематизацији радних места у Општинској управи, стручним службама, посебним организацијама општине Топола и општинском правобранилаштву и предвиђени самим текстом јавног конкурса.

У току поступка Конкурсна комисија је утврдила да је кандидат поднео сву потребну документацију и доказе који су предвиђени јавним конкурсом, а увидом у поднету документацију утврђено је да кандидат испуњава све потребне услове предвиђене јавним конкурсом за попуњавање радног места Начелник општинске управе.

У складу са чланом 99. Закона о запосленима у аутономним покрајинама и јединицама локалне самоуправе прописано је да службеник ступа на положај даном доношења решења о постављењу на положај, па је одлучено је као у тачки 2. диспозитива решења.

Чланом 50. став 6. Закона о запосленима у аутономним покрајинама и јединицама локалне самоуправе прописано је да је службеник који се први пут поставља на положај дужан да у року од једне године од дана постављења на положај похађа програм обуке утврђен за службенике који се први пут постављају на положај, па је одлучено као у тачки 3. диспозитива овог решења.

Сања Јевтић, именована у тачки 1. овог Решења, налази се у радном односу на неодређено време у Општинској управи општине Топола на радном месту Руководилац Одељења за општу управу и испуњава законом прописане услове за радно место службеника на положају.

На основу изнетог, одлучено је као у диспозитиву овог решења.

**ПРАВНА ПОУКА:** Против овог решења није допуштена жалба али се може покренути управни спор пред Управним судом, у року од 30 дана од дана пријема овог решења.

**ОПШТИНСКО ВЕЋЕ  
ОПШТИНЕ ТОПОЛА  
Број: 100-11/2026-05-III  
Датум: 15.05.2026. године**

**ПРЕДСЕДНИК  
ОПШТИНСКОГ ВЕЋА  
Јасна Вуковић, с.р.**

**-5-**

На основу члана 40. став 1. тачка 54. и члана 139. Статута општине Топола („Службени гласник СО Топола“, број 2/2019) и чланова 154. и 155. Пословника Скупштине општине Топола („Службени гласник СО Топола“, број 3/2019)

Скупштина општине Топола на седници одржаној дана **15.05.2026. године**, донела је

### **РЕШЕЊЕ**

I Усваја се Извештај о функционисању система одбране од града на територији Радарског центра „Букуља“ у 2025. години, који је доставио Републички хидрометеоролошки завод Београд под бројем 924-1-18/25-2 од 8.12.2025. године.

II Ово Решење објавити у „Службеном гласнику СО Топола“.

**СКУПШТИНА ОПШТИНЕ ТОПОЛА  
Број: 020-470/2025-05-I  
Дана: 15.05.2026. године**

**ПРЕДСЕДНИК  
СКУПШТИНЕ ОПШТИНЕ  
Драган Јовановић, с.р.**

**-6-**

На основу члана 6. Одлуке о прерастању вашара „Опленачка берба“ у Општинску манифестацију „Опленачка берба“ („Службени гласник СО Топола“ број 9/2005, 22/2013, 5/2014 и 3/2018), члана 40. став 1. тачка 54. и члана 139. Статута општине Топола („Сл. гласник СО Топола“, број 2/2019) и чланова 154. и 155. Пословника Скупштине општине Топола („Службени гласник СО Топола“, број 3/2019),

Скупштина општине Топола на седници одржаној дана 15.05.2026. године, донела је

### **РЕШЕЊЕ**

I Усваја се Наративни и финансијски Извештај културно-туристичке манифестације „Опленачка берба 2025“ број 159/33 од 23.03.2026. године, као у тексту подносиоца Извештаја - Савета за организовање манифестације „Опленачка берба 2025“ општине Топола.

II Решење ступа на снагу даном доношења, а објавиће се у „Службеном гласнику СО Топола“.

**СКУПШТИНА ОПШТИНЕ ТОПОЛА  
Број: 020-156/2026-05-I  
Дана: 15.05.2026. године**

**ПРЕДСЕДНИК  
СКУПШТИНЕ ОПШТИНЕ  
Драган Јовановић, с.р.**

**-7-**

На основу члана 40. став 1. тачка 54. и члана 139. Статута општине Топола („Сл. гласник СО Топола“, број 2/2019) и чланова 154. и 155. Пословника Скупштине општине Топола („Службени гласник СО Топола“, број 3/2019)

Скупштина општине Топола на седници одржаној дана **15.05.2026. године**, донела је

**Р Е Ш Е Њ Е**

**I** Усваја се Извештај о раду Библиотеке „Радоје Домановић“ Топола за 2025. годину, број 10/1 од 26.01.2026. године, који је Управни одбор усвојио својом Одлуком број 13/2 на седници дана 27.01.2026. године, а који је прихватило Општинско веће општине Топола својим Закључком број 022-6/2026-05-III од 10.02.2026. године.

**II** Ово Решење објавити у „Службеном гласнику СО Топола“.

**СКУПШТИНА ОПШТИНЕ ТОПОЛА**

**Број: 020-155/2026-05-I**

**Дана: 15.05.2026. године**

**ПРЕДСЕДНИК  
СКУПШТИНЕ ОПШТИНЕ**

**Драган Јовановић, с.р.**

**-8-**

На основу члана 40. став 1. тачка 54. и члана 139. Статута општине Топола („Сл. гласник СО Топола“ број 2/2019) и чланова 154. и 155. Пословника Скупштине општине Топола („Службени гласник СО Топола“ број 3/2019)

Скупштина општине Топола на седници одржаној дана 15.05.2026. године, донела је

**Р Е Ш Е Њ Е**

**I** Усваја се Извештај о раду Општинског правобранилаштва општине Топола у периоду 12.02.2025.-31.12.2025. године број ОП-сл. 83/26 од 30.03.2026. године.

**II** Ово Решење објавити у „Службеном гласнику СО Топола“.

**СКУПШТИНА ОПШТИНЕ ТОПОЛА**

**Број: 020-154/2026-05-I**

**Дана: 15.05.2026. године**

**ПРЕДСЕДНИК  
СКУПШТИНЕ ОПШТИНЕ**

**Драган Јовановић, с.р.**

**-9-**

На основу члана 40. став 1. тачка 54. и члана 139. Статута општине Топола („Сл. гласник СО Топола“, број 2/2019) и чланова 154. и 155. Пословника Скупштине општине Топола („Службени гласник СО Топола“, број 3/2019)

Скупштина општине Топола на седници одржаној дана **15.05.2026. године**, донела је

**Р Е Ш Е Њ Е**

**I** Усваја се Извештај о раду Културног центра Топола за 2025. годину, број 65 од 24.02.2026. године, који је Управни одбор усвојио својом Одлуком број 64, на седници 24.02.2026. године, а који је прихватило Општинско веће општине Топола својим Закључком број 022-9/2026-05-III од 6.03.2026. године.

**II** Ово Решење објавити у „Службеном гласнику СО Топола“.

**СКУПШТИНА ОПШТИНЕ ТОПОЛА**

**Број: 022-9/2026-05-I**

**Дана: 15.05.2026. године**

**ПРЕДСЕДНИК  
СКУПШТИНЕ ОПШТИНЕ**

**Драган Јовановић, с.р.**

**-10-**

На основу члана 40. став 1. тачка 54. Статута општине Топола („Службени гласник СО Топола“, број 2/2019) и чланова 154. и 155. Пословника Скупштине општине Топола („Службени гласник СО Топола“, број 5/2019),

Скупштина општине Топола на седници одржаној дана 15.05.2026. године, донела је

**Р Е Ш Е Њ Е**

**I** Даје се сагласност на Прву измену и допуну Годишњег програма пословања Јавног комуналног стамбеног предузећа „Топола“ Топола за 2026. годину, број 1300//1.1.1 од 21.04.2026. године.

**II** Ово Решење објавити у „Службеном гласнику СО Топола“.

**СКУПШТИНА ОПШТИНЕ ТОПОЛА**

**Број: 020-151/2026-05-I**

**Дана: 15.05.2026. године**

**ПРЕДСЕДНИК**

**СКУПШТИНЕ ОПШТИНЕ**

**Драган Јовановић, с.р.**

**-11-**

На основу члана 40. став 1. тачка 54. и члана 139. Статута општине Топола („Сл. гласник СО Топола“, број 2/2019) и чланова 154. и 155. Пословника Скупштине општине Топола („Службени гласник СО Топола“, број 3/2019)

Скупштина општине Топола на седници одржаној дана **15.05.2026. године**, донела је

**Р Е Ш Е Њ Е**

**I** Усваја се Извештај о раду Центра за социјални рад „Сава Илић“ Аранђеловац, одељење у Тополи за 2025. годину, који је усвојио Управни одбор Центра за социјални рад „Сава Илић“ Аранђеловац Одлуком број 060-12-275/2026 од 2.03.2026. године.

**II** Ово Решење објавити у „Службеном гласнику СО Топола“.

**СКУПШТИНА ОПШТИНЕ ТОПОЛА**

**Број: 051-24/2026-05-I**

**Дана: 15.05.2026. године**

**ПРЕДСЕДНИК**

**СКУПШТИНЕ ОПШТИНЕ**

**Драган Јовановић, с.р.**

**-12-**

На основу члана 40. став 1. тачка 54. Статута општине Топола („Службени гласник СО Топола“, број 2/2019) и чланова 154. став 2. и 155. став 3. Пословника Скупштине општине Топола („Службени гласник СО Топола“, број 3/2019),

Скупштина општине Топола на седници одржаној дана **15.05.2026. године**, донела је

**Р Е Ш Е Њ Е**

**I** Даје се сагласност на Програм рада Центра за социјални рад „Сава Илић“ Аранђеловац, одељење у Тополи за 2026. годину, који је Управни одбор Центра за социјални рад Аранђеловац усвојио Одлуком број 060-12-276/2026 дана 2.03.2026. године.

**II** Ово Решење објавити у „Службеном гласнику СО Топола“.

**СКУПШТИНА ОПШТИНЕ ТОПОЛА**

**Број: 022-14/2026-05-I**

**Дана: 15.05.2026. године**

**ПРЕДСЕДНИК**

**СКУПШТИНЕ ОПШТИНЕ**

**Драган Јовановић, с.р.**

**-13-**

На основу члана 40. став 1. тачка 54. Статута општине Топола („Службени гласник СО Топола“, бр. 2/2019) и чланова 154. став 2. и 155. став 3. Пословника Скупштине општине Топола („Службени гласник СО Топола“ број 3/2019),

Скупштина општине Топола на седници одржаној дана **15.05.2026. године**, донела је

**Р Е Ш Е Њ Е**

**I** Усваја се Извештај о раду Општинског штаба за ванредне ситуације општине Топола за 2025. годину који је донео Општински штаб на седници одржаној дана 26.03.2026. године под бројем 240-7/2026-05-II.

**II** Ово Решење објавити у „Службеном гласнику СО Топола“.

**СКУПШТИНА ОПШТИНЕ ТОПОЛА**

**Број: 051-25/2026-05-I**

**Дана: 15.05.2026. године**

**ПРЕДСЕДНИК**

**СКУПШТИНЕ ОПШТИНЕ**

**Драган Јовановић, с.р.**

**-14-**

На основу члана 40. став 1. тачка 54. Статута општине Топола („Службени гласник СО Топола“, бр. 2/2019) и чланова 154. став 2. и 155. став 3. Пословника Скупштине општине Топола („Службени гласник СО Топола“ број 3/2019),

Скупштина општине Топола на седници одржаној дана **15.05.2026. године**, донела је

РЕШЕЊЕ

- I Даје се сагласност на Програм рада Општинског штаба за ванредне ситуације општине Топола за 2026. годину, бр. 240-30/2025-05-II који је Општински штаб донео на седници одржаној дана 18.12.2026. године, а који је Општинско веће општине Топола прихватило Закључком број 020-471/2025-05-III дана 25.12.2025. године.
- II Ово Решење објавити у „Службеном гласнику СО Топола“.

СКУПШТИНА ОПШТИНЕ ТОПОЛА

Број: 020-157/2026-05-I

Дана: 15.05.2026. године

ПРЕДСЕДНИК

СКУПШТИНЕ ОПШТИНЕ

Драган Јовановић, с.р.

-15-

На основу члана 64. став 3. Закона о пољопривредном земљишту („Службени гласник РС”, број 62/06, 65/08-др закон, 41/09, 112/2015, 80/17 и 95/18-др закон), Уредбе о условима, начину и поступку за давање пољопривредног земљишта у државној својини на коришћење у непољопривредне сврхе („Сл. гласник РС”, бр. 99/22), Правилника о условима и поступку давања у закуп и на коришћење пољопривредног земљишта у државној својини („Сл.гласник РС”, бр.16/2017, 111/2017, 18/2019, 45/2019, 3/2020, 25/2020, 133/2020, 63/21 и 63/23), Годишњег програма заштите, уређења и коришћења пољопривредног земљишта и члана 1 Одлуке о одређивању надлежног органа за спровођење поступка давања у закуп пољопривредног земљишта у државној својини («Службени гласник општине ТОПОЛА» број Сл. гласник СО Топол), Председник општине ТОПОЛА је дана 15.05.2026. године, донео

ОДЛУКУ

О РАСПИСИВАЊУ ЈАВНОГ ОГЛАСА ЗА ДАВАЊЕ У ЗАКУП И НА КОРИШЋЕЊЕ  
ПОЉОПРИВРЕДНОГ ЗЕМЉИШТА У СВОЈИНИ РЕПУБЛИКЕ СРБИЈЕ  
У ОПШТИНИ ТОПОЛА  
и расписује

О Г Л А С

ЗА ДАВАЊЕ У ЗАКУП И НА КОРИШЋЕЊЕ ПОЉОПРИВРЕДНОГ ЗЕМЉИШТА У СВОЈИНИ  
РЕПУБЛИКЕ СРБИЈЕ У ОПШТИНИ ТОПОЛА

I

- Предмет јавног надметања -

1. Расписује се оглас за давање у закуп и на коришћење пољопривредног земљишта у својини Републике Србије по условима **другог круга** ( у даљем тексту: Јавни оглас ) у општини ТОПОЛА у следећим катастарским општинама:

КО	Број јединице јавног надметања	Површина (ха)	Почетна цена (дин/ха)	Депозит (дин) 50%	Период закупа	Основ располагања/Степен заштите
Белосавци	1	0,3781	3.515,79	664,66	1	
Белосавци	2	0,3000	3.515,80	527,37	1	
Белосавци	3	0,0686	3.515,74	120,59	1	
Белосавци	4	0,1644	4.340,27	356,77	1	
Белосавци	5	0,4050	3.515,80	711,95	1	
Белосавци	6	0,8029	2.119,57	850,90	1	
Белосавци	7	0,6011	3.693,43	1.110,06	1	
Белосавци	8	1,3791	3.515,80	2.424,32	1	
Блазнава	9	0,0808	2.213,37	89,42	1	
Блазнава	10	0,4417	1.677,13	370,40	1	
Блазнава	11	0,0875	2.213,37	96,83	1	
Блазнава	12	0,3348	2.734,50	457,76	1	
Блазнава	13	0,0211	663,98	7,00	1	
Блазнава	14	0,1315	2.734,52	179,79	1	
Божурња	16	0,3680	3.125,16	575,03	1	
Божурња	17	0,4526	3.515,80	795,63	1	
Божурња	18	0,6695	2.734,50	915,38	1	
Божурња	19	0,0765	938,17	35,88	1	

Божурња	20	0,0586	3.125,09	91,57	1	
Божурња	21	0,4181	2.734,51	571,65	1	
Божурња	22	0,1877	3.515,82	329,96	1	
Божурња	23	0,1098	3.125,14	171,57	1	
Божурња	24	0,2976	3.515,79	523,15	1	
Божурња	27	0,1112	3.125,18	173,76	1	
Божурња	28	0,2598	3.125,17	405,96	1	
Божурња	29	0,0864	3.515,86	151,88	1	
Божурња	31	0,1185	820,76	48,63	1	
Винча	33	0,0841	2.734,48	114,99	1	
Винча	34	0,0538	2.213,38	59,54	1	
Горња Шаторња	35	0,7228	2.734,50	988,25	1	
Горња Шаторња	36	0,5172	3.125,15	808,17	1	
Горња Шаторња	37	0,1477	3.125,19	230,79	1	
Горња Шаторња	38	0,2937	1.054,55	154,86	1	
Горња Шаторња	39	1,1005	3.125,16	1.719,62	1	
Горња Шаторња	40	0,5853	2.734,51	800,25	1	
Горња Шаторња	41	0,3643	2.734,50	498,09	1	
Горња Шаторња	42	2,1748	2.734,51	2.973,51	1	
Горња Шаторња	43	0,4040	2.734,50	552,37	1	
Доња Шаторња	44	0,0979	2.734,53	133,85	1	
Доња Шаторња	45	1,0238	3.125,16	1.599,77	1	
Доња Шаторња	46	0,0643	820,68	26,39	1	
Доња Шаторња	47	0,4540	2.734,52	620,73	1	
Доња Шаторња	48	0,2829	3.125,17	442,05	1	
Доња Шаторња	49	0,1301	820,75	53,39	1	
Доња Шаторња	50	0,9444	1.169,41	552,20	1	
Доња Шаторња	51	1,3355	2.734,51	1.825,97	1	
Доња Шаторња	52	1,4575	3.125,16	2.277,46	1	
Доња Шаторња	53	1,7029	2.870,11	2.443,76	1	
Доња Шаторња	54	0,0271	3.125,09	42,35	1	
Доња Шаторња	55	0,1864	2.734,50	254,86	1	

Доња Шаторња	56	0,1488	3.125,13	232,51	1	
Загорица	57	0,0259	3.515,83	45,53	1	
Загорица	58	0,3454	3.515,81	607,18	1	
Загорица	59	0,5101	3.515,80	896,70	1	
Загорица	60	1,0541	3.515,80	1.853,00	1	
Загорица	61	0,6990	3.515,79	1.228,77	1	
Загорица	62	0,1498	1.884,65	141,16	1	
Загорица	63	0,5200	1.884,67	490,01	1	
Загорица	64	0,0587	3.515,84	103,19	1	
Загорица	65	0,3131	3.515,81	550,40	1	
Загорица	66	0,2057	3.949,64	406,22	1	
Загорица	67	0,2626	1.185,07	155,60	1	
Загорица	68	0,5570	3.025,66	842,65	1	
Загорица	69	0,1042	1.677,16	87,38	1	
Јеленац	70	0,1080	4.340,28	234,38	1	
Јеленац	71	0,1315	4.340,30	285,37	1	
Јеленац	72	0,0673	4.340,27	146,05	1	
Јеленац	73	0,3681	4.268,98	785,70	1	
Липовац	74	0,1593	820,72	65,37	1	
Липовац	75	0,3654	3.125,15	570,97	1	
Липовац	76	0,2454	3.125,14	383,46	1	
Липовац	77	0,0242	3.515,70	42,54	1	
Липовац	78	0,4085	1.054,54	215,39	1	
Маскар	79	0,5709	3.515,80	1.003,59	1	
Маскар	80	0,0705	3.515,74	123,93	1	
Маскар	81	0,0721	3.515,81	126,74	1	
Маскар	82	0,0716	1.054,61	37,75	1	
Маскар	83	0,0484	1.185,12	28,68	1	
Маскар	84	0,1629	1.054,57	85,89	1	
Овсиште	85	0,1725	2.734,49	235,85	1	
Овсиште	86	0,3444	2.945,62	507,23	1	
Овсиште	87	0,0056	3.125,00	8,75	1	
Овсиште	88	0,0507	663,91	16,83	1	
Овсиште	89	0,3828	1.345,66	257,56	1	
Овсиште	90	0,1960	663,88	65,06	1	
Овсиште	91	0,1423	663,88	47,24	1	
Овсиште	92	0,1319	663,91	43,78	1	
Овсиште	93	0,1595	3.126,14	249,31	1	
Овсиште	94	0,1044	3.515,80	183,52	1	
Пласковац	95	0,2639	3.515,80	463,91	1	
Пласковац	96	0,0271	1.054,61	14,29	1	
Пласковац	97	0,0673	3.125,11	105,16	1	
Пласковац	98	0,8458	2.906,48	1.229,15	1	
Рајковац	99	0,3452	3.125,17	539,40	1	
Рајковац	100	0,9808	3.515,80	1.724,15	1	
Рајковац	101	1,2479	1.884,67	1.175,94	1	
Рајковац	102	0,6715	3.515,80	1.180,43	1	

Рајковац	103	0,0779	3.125,16	121,72	1	
Рајковац	104	0,0836	3.125,12	130,63	1	
Рајковац	105	0,0401	3.125,19	62,66	1	
Рајковац	106	0,1463	3.949,62	288,92	1	
Топола (село)	109	0,0200	1.677,00	16,77	1	
Топола (село)	110	0,1843	3.515,79	323,98	1	
Топола (село)	111	0,0529	1.054,63	27,89	1	
Топола (село)	112	0,0760	1.054,61	40,07	1	
Топола (село)	113	0,5245	2.734,51	717,13	1	
Топола (село)	114	0,4340	3.515,81	762,93	1	
Топола (село)	115	2,3039	1.054,55	1.214,79	1	
Топола (село)	116	0,3635	1.677,14	304,82	1	
Топола (село)	117	1,1159	3.515,80	1.961,64	1	
Топола (село)	118	0,2232	1.054,57	117,69	1	
Топола (село)	119	0,3128	3.515,79	549,87	1	
Топола (село)	120	0,0400	3.949,75	78,99	1	
Топола (село)	121	0,1097	3.515,77	192,84	1	
Топола (село)	122	0,1842	1.884,69	173,58	1	
Топола (село)	123	0,4010	1.884,66	377,88	1	
Топола (село)	124	0,1200	3.515,83	210,95	1	
Топола (село)	125	1,7247	3.515,80	3.031,85	1	
Топола (село)	126	1,2223	3.515,80	2.148,68	1	
Топола (село)	127	0,1975	3.515,80	347,19	1	
Топола (село)	130	3,1795	3.515,80	5.589,24	1	
Светлић	131	0,7934	3.515,81	1.394,72	1	
Светлић	132	0,0936	3.515,81	164,54	1	
Светлић	133	0,8722	3.515,80	1.533,24	1	
Светлић	134	0,0381	3.515,75	66,98	1	
Светлић	135	0,1168	3.515,84	205,32	1	
Светлић	136	0,6981	3.515,80	1.227,19	1	
Војковци	137	0,8170	1.345,65	549,70	1	
Војковци	138	0,5807	869,55	252,48	1	
Војковци	139	2,0697	1.227,73	1.270,52	1	

Војковци	140	0,2243	2.213,33	248,23	1	
Гуришевци	141	0,9358	820,73	384,02	1	
Гуришевци	142	0,7635	2.213,35	844,94	1	
Гуришевци	143	0,6999	1.056,44	369,70	1	
Јарменовци	144	0,0965	820,73	39,60	1	
Манојловци	145	0,0186	433,87	4,03	1	
Горович	146	0,0430	1.054,65	22,67	1	
Горович	147	0,3586	3.515,81	630,38	1	
Горович	148	0,3234	3.949,63	638,66	1	
Горович	149	0,4261	1.884,67	401,53	1	
Горович	150	0,1680	3.515,77	295,33	1	
Горович	151	0,2128	3.125,14	332,52	1	
Горович	152	0,0938	3.125,16	146,57	1	
Горович	153	0,1305	1.677,16	109,43	1	
Горович	154	1,3359	3.125,16	2.087,45	1	
Горович	155	0,7830	3.515,80	1.376,44	1	
Горович	156	0,3937	3.515,80	692,09	1	
Жабаре	160	0,5394	3.125,16	842,86	1	
Жабаре	161	0,2685	3.125,18	419,55	1	
Жабаре	162	0,2959	3.125,14	462,37	1	
Жабаре	163	0,1692	3.125,18	264,39	1	
Жабаре	164	0,2519	1.054,55	132,82	1	
Жабаре	165	30,3751	3.515,80	53.396,39	1	
Јунковац	167	0,4440	3.125,16	693,79	1	
Јунковац	168	1,3255	3.515,80	2.330,10	1	
Јунковац	169	0,1963	3.125,17	306,73	1	
Клока	173	0,3481	3.515,80	611,92	1	
Клока	174	0,1288	3.515,84	226,42	1	
Клока	175	0,3718	3.515,79	653,59	1	
Клока	176	0,9396	3.515,80	1.651,72	1	
Клока	177	0,9312	3.125,16	1.455,07	1	
Клока	178	0,8638	3.515,80	1.518,47	1	
Клока	179	0,8647	3.515,80	1.520,06	1	
Клока	180	0,1006	3.515,81	176,84	1	
Клока	181	0,6534	3.125,16	1.020,99	1	
Клока	182	0,6717	3.515,80	1.180,78	1	
Клока	183	0,4143	3.515,81	728,30	1	
Клока	184	0,1448	1.054,56	76,35	1	
Клока	185	0,0600	3.125,17	93,75	1	
Клока	186	0,4527	3.125,16	707,38	1	
Клока	187	0,7370	3.515,79	1.295,57	1	
Клока	188	0,2478	3.125,14	387,21	1	
Наталинци	192	0,3525	3.949,65	696,12	1	
Наталинци	193	0,3705	3.949,64	731,67	1	
Наталинци	194	0,6745	4.340,30	1.463,76	1	
Наталинци	195	0,1487	4.340,28	322,70	1	
Наталинци	196	0,3596	3.685,93	662,73	1	

Наталинци	197	0,7204	3.949,64	1.422,66	1	
Наталинци	198	0,0437	1.884,67	41,18	1	
Наталинци	199	0,4230	3.956,76	836,85	1	
Наталинци	200	0,6540	3.515,80	1.149,67	1	
Наталинци	201	0,0701	1.185,02	41,54	1	
Наталинци	202	0,0755	3.515,76	132,72	1	
Наталинци	203	0,5420	3.515,79	952,78	1	
Павловац	204	0,1722	3.515,80	302,71	1	
Трнава	205	0,2501	3.125,15	390,80	1	
Трнава	206	0,0750	2.734,53	102,54	1	
Трнава	207	0,0300	3.515,67	52,74	1	
Трнава	208	0,5879	3.125,16	918,64	1	
Трнава	209	0,7805	3.515,80	1.372,04	1	
Трнава	210	0,3656	3.125,16	571,28	1	
Трнава	211	0,3889	820,73	159,59	1	
Трнава	212	0,8707	3.125,16	1.360,54	1	
Трнава	213	0,6185	3.125,16	966,46	1	
Трнава	214	0,3700	3.125,16	578,15	1	
Трнава	215	0,0862	1.054,52	45,45	1	
Трнава	216	0,3638	3.125,15	568,47	1	
Трнава	217	0,0120	3.125,00	18,75	1	
Трнава	218	0,0575	3.125,22	89,85	1	
Трнава	219	0,2670	3.125,17	417,21	1	
Трнава	220	0,0104	3.950,00	20,54	1	
Трнава	221	0,1392	3.125,14	217,51	1	
Трнава	222	0,7831	2.734,50	1.070,70	1	
Шуме	224	0,0941	3.125,19	147,04	1	
Шуме	225	0,0438	1.491,10	32,66	1	
Шуме	226	0,0730	3.515,75	128,33	1	
Шуме	227	0,1360	1.677,13	114,05	1	
Шуме	228	0,1697	3.125,16	265,17	1	
Шуме	229	0,1296	3.949,61	255,94	1	
Укупно		115,8642				

2. Увид у документацију: графички преглед катастарских парцела по катастарским општинама и списак парцела по груписаним јединицама јавних надметања (комплексима), која су предмет давања у закуп и на коришћење, може се извршити у згради општине ТОПОЛА, у канцеларији бр 10 сваког радног дана од 08:00 до 14:00 часова, као и на званичној интернет презентацији Управе за пољопривредно земљиште.

Контакт мејл [gisupz@minpolj.gov.rs](mailto:gisupz@minpolj.gov.rs), тел.011/3348054.

3. Земљиште из Јавног огласа даје се у виђеном стању.

4. Обилазак пољопривредног земљишта, које се даје у закуп и на коришћење може се извршити:

КО	Дана	Од (часова)
Белосавци	19.05.2026	08:00
Блазнава	19.05.2026	08:00
Божурња	19.05.2026	08:00
Доња Шаторња	19.05.2026	08:00
Горња Шаторња	19.05.2026	08:00
Горович	19.05.2026	08:00
Гуришевци	19.05.2026	08:00
Јарменовци	19.05.2026	08:00
Јеленац	19.05.2026	08:00
Јунковац	19.05.2026	08:00
Клока	19.05.2026	08:00
Липовац	19.05.2026	08:00
Манојловци	19.05.2026	08:00
Маскар	19.05.2026	08:00
Наталинци	19.05.2026	08:00
Овсиште	19.05.2026	08:00
Павловац	19.05.2026	08:00
Пласковац	19.05.2026	08:00
Рајковац	19.05.2026	08:00
Шуме	19.05.2026	08:00
Светлић	19.05.2026	08:00
Топола (село)	19.05.2026	08:00
Трнава	19.05.2026	08:00
Винча	19.05.2026	08:00
Војковци	19.05.2026	08:00
Жабаре	19.05.2026	08:00
Загорица	19.05.2026	08:00

5. Уколико након расписивања Јавног огласа дође до промена површине из огласа по било ком законском основу, даљи поступак давања пољопривредног земљишта у закуп и на коришћење ће се спровести само за тако утврђену површину земљишта.

6. Све трошкове који настану по основу закупа и коришћења пољопривредног земљишта у својини Републике Србије сноси лице које добије то земљиште у закуп, односно на коришћење.

7. Пољопривредно земљиште у својини Републике Србије груписано у јединице јавних надметања означених \* и \*\* у табели тачке 1. Јавног огласа није било издато у закуп најмање последње три агроекономске године и није било предмет коришћења.

8. Пољопривредно земљиште у својини Републике Србије груписано у јединице јавних надметања означених \*\*\* и \*\*\*\* у табели тачке 1. Јавног огласа је Годишњим програмом заштите, уређења и коришћења пољопривредног земљишта општине ТОПОЛА обележено за давање на коришћење у непољопривредне сврхе.

9. Земљиште из Јавног огласа даје се у закуп и на коришћење искључиво за пољопривредну производњу, не може се користити у друге сврхе, осим за земљиште из тачке 8. Јавног огласа.

10. Земљиште из Јавног огласа не може се давати у подзакуп.

11. Република Србија, односно Министарство и јединица локалне самоуправе нема обавезу накнаде стварне штете и измакле добити настале због евентуалне немогућности реализације закупа, односно коришћења земљишта које је предмет јавног надметања услед заузећа од стране трећих лица.

## II

### – Услови за пријављивање на јавно надметање–

1. Право учешћа у јавном надметању за давање у закуп пољопривредног земљишта у својини Републике Србије за пољопривредну производњу има:  
- физичко и правно лице које је уписано у Регистар пољопривредних газдинстава и налази се у активном статусу најмање три године.
2. Право учешћа у јавном надметању за давање на коришћење пољопривредног земљишта у својини Републике Србије за пољопривредну производњу за бројеве јединица јавних надметања означених \* и \*\* у табели тачке 1. Јавног огласа има:  
- за бројеве јединица јавних надметања означених \* у табели тачке 1. Јавног огласа има физичко и правно лице које је уписано у Регистар пољопривредних газдинстава и налази се у активном статусу;  
- за бројеве јединица јавних надметања означених \*\* у табели тачке 1. Јавног огласа има правно лице и предузетник које је уписано у Регистар пољопривредних газдинстава и налази се у активном статусу, које је у својству претежне делатности регистровано или има у оснивачком акту наведену енергетску делатност прописану законом којим се уређује област енергетике, а за чије обављање се користе обновљиви извори од биомасе и сточарства и да у року од три године од дана закључења уговора о коришћењу земљишта достави доказ о прибављеној употребној дозволи за енергетски објекат за чији рад се планира коришћење обновљивих извора од биомасе који гласи на име лица са којим је закључен уговор о коришћењу, у супротном уговор престаје да важи, а Регистрованом пољопривредном газдинству се утврђује пасиван статус .
3. Право учешћа у јавном надметању за давање на коришћење пољопривредног земљишта у својини Републике Србије у непољопривредне сврхе за бројеве јединица јавних надметања означених \*\*\* и \*\*\*\* у табели тачке 1. Јавног огласа има физичко и правно лице:

- бројеви јединица јавних надметања означених \*\*\* у табели тачке 1. овог огласа дају се на коришћење за електране на енергију ветра са пратећом инфраструктуром (објекти ветрењаче, далеководи, пилони, други објекти у функцији електране, расвета и др.) и опреме за производњу електричне енергије коришћењем енергије ветра, односно за електране на сунчеву енергију са пратећом инфраструктуром (објекти соларних панела, далеководи, други објекти у функцији електране, расвета и др.) и опреме за производњу електричне енергије коришћењем сунчеве енергије;

- бројеви јединица јавних надметања означених \*\*\*\* у табели тачке 1. овог огласа дају се на коришћење за извођење геолошких истражних радова, односно експлоатацију минералних сировина глине, шљунка, песка, камена и др, односно за одлагање јаловине, пепела, шљаке и других опасних и штетних материја на пољопривредном земљишту на одређено време.

4. Поступак јавног надметања спроводи се електронским путем, преко веб-апликације за спровођење јавног надметања - <https://gp.upz.minpolj.gov.rs/InzemBid> (у даљем тексту: Апликација) која се налази на званичној internet презентацији Управе за пољопривредно земљиште.
5. Поступак јавног надметања одржава се ако је благовремено достављена најмање једна уредна пријава на јавни оглас у Апликацији за спровођење јавног надметања и ако се достави доказ о уплати депозита за свако јавно надметање појединачно.
6. Понуђач је дужан да заједно са пријавом за јавно надметање достави доказ о уплати депозита у тачном динарском износу наведеном у табели тачке 1. Јавног огласа, за свако јавно надметање појединачно, на рачун општинске управе ТОПОЛА број: 840-0000001294804-81, осим ако је за јединицу јавног надметања утврђен износ депозита мањи од 1.000 динара, понуђач не мора да уплати депозит и достави доказ ради учешћа на јавном надметању за ту јединицу јавног надметања.
7. Свим понуђачима, осим најповољнијем, уплаћени депозит ће се вратити након јавног надметања. Најповољнијем понуђачу депозит ће бити урачунат у годишњу закупнину, односно накнаду. Ако најповољнији понуђач одустане од своје понуде депозит се не враћа.
8. Најповољнији понуђач јесте понуђач који испуњава услове за закуп и коришћење пољопривредног земљишта из прописа којим се уређује управљање и располагање пољопривредним земљиштем у својини Републике Србије и понуди највишу цену закупа за јединицу јавног надметања.
9. Ако се за јединицу јавног надметања пријави више учесника који испуњавају услове за закуп и коришћење пољопривредног земљишта и која су понудила највишу цену закупа у истом износу, даје се у закуп оном понуђачу чија је пријава прва пристигла у Апликацију.
10. Ако најповољнији понуђач након формирања ранг листе одустане од закупа или коришћења, односно ако престане да испуњава услове за закуп или коришћење, депозит му се не враћа, а та јединица јавног надметања није реализована у спроведеном кругу јавног надметања.
11. Право закупа и коришћења пољопривредног земљишта у својини Републике Србије немају правна и физичка лица уписана у Регистар пољопривредних газдинстава која:
  - 1) су у пасивном статусу;
  - 2) нису испунила све обавезе из претходних или текућих уговора о закупу пољопривредног земљишта у својини Републике Србије;
  - 3) су извршила ометање поседа пољопривредног земљишта у својини Републике Србије;
  - 4) су нарушавала несметано одвијање било ког дела поступка јавног надметања приликом давања пољопривредног земљишта у својини Републике Србије у закуп;
  - 5) су бесправно користила пољопривредно земљиште у својини Републике Србије;
  - 6) су дала закупуљено пољопривредно земљиште у својини Републике Србије у подзакуп.

### III

1. Испуњеност услова за пријављивање на јавно надметање за закуп пољопривредног земљишта у својини Републике Србије за пољопривредну производњу понуђач доказује следећом документацијом:

- за **физичко лице**:

-лична карта или прочитана лична карта за личне карте са чипом;

- за **правно лице**:

-извод из привредног регистра (не старији од шест месеци);

2. Испуњеност услова за пријављивање за коришћење пољопривредног земљишта у својини Републике Србије за пољопривредну производњу за бројеве јединица јавних надметања означени \* у табели тачке 1. Јавног огласа понуђач доказује следећом документацијом:

-за **физичка лица** личном картом или прочитаном личном картом за личне карте са чипом;

-за **правна лица** изводом из привредног регистра (не старији од шест месеци);

3. Испуњеност услова за пријављивање на јавно надметање за коришћење пољопривредног земљишта у својини Републике Србије за производњу енергије из обновљивих извора од биомасе и сточарства понуђач за бројеве јединица јавних надметања означених \*\* у табели тачке 1. Јавног огласа доказује следећом документацијом:

-изводом из привредног регистра (не старији од шест месеци), односно оснивачким актом као доказ да је регистровано за енергетску делатност за чије обављање се користе обновљиви извори од биомасе и сточарства.

4. Испуњеност услова за пријављивање на јавно надметање за коришћење пољопривредног земљишта у својини Републике Србије у непољопривредне сврхе означених \*\*\* и \*\*\*\* у табели тачке 1. Јавног огласа доказује следећом документацијом:

- за физичка лица личном картом или прочитаном личном картом за личне карте са чипом;

- за правна лица изводом из привредног регистра (не старији од шест месеци).

Понуђач се пријављује и прилаже скенирану, односно фотографисану документацију којом доказује испуњеност услова за остваривање права закупа и коришћења путем Апликације, и то:

1. за закуп пољопривредног земљишта у својини Републике Србије за пољопривредну производњу документацију наведену у делу III тачка 1. овог огласа и доказ о уплати депозита;

2. за коришћење пољопривредног земљишта у својини Републике Србије за пољопривредну производњу документацију наведену у делу III тачка 2. овог огласа;

3. за коришћење пољопривредног земљишта у својини Републике Србије за производњу енергије из обновљивих извора од биомасе и сточарства документацију наведену у делу III тачка 3. Јавног огласа;

4. за коришћење пољопривредног земљишта у својини Републике Србије у непољопривредне сврхе документацију наведену у делу III тачка 4. Јавног огласа и доказ о уплати депозита;

Понуђач одговара за тачност података које уноси у Апликацију, као и за веродостојност исправа које прилаже, а које морају да буду читљиве.

#### IV

- Рок за подношење пријаве -

Рок за пријављивање и подношење документације у Апликацију је до 15:00 сати, дана 21.05.2026. године.

Непотпуне пријаве неће се разматрати.

Једном поднета пријава са понудом не може се мењати.

#### V

#### – Јавно надметање –

Отварање понуда за давање у закуп и на коришћење земљишта из дела I. тачке 1. Јавног огласа одржаће, и то:

КО	Дана	Почетак у (часова)
Белосавци	28.05.2026	10:30
Блазнава	28.05.2026	10:30
Божурња	28.05.2026	10:30
Доња Шаторња	28.05.2026	10:30
Горња Шаторња	28.05.2026	10:30
Горович	28.05.2026	10:30
Гуришевци	28.05.2026	10:30
Јарменовци	28.05.2026	10:30
Јеленац	28.05.2026	10:30
Јунковац	28.05.2026	10:30
Клока	28.05.2026	10:30
Липовац	28.05.2026	10:30
Манојловци	28.05.2026	10:30
Маскар	28.05.2026	10:30
Наталинци	28.05.2026	10:30
Овсиште	28.05.2026	10:30
Павловац	28.05.2026	10:30
Пласковац	28.05.2026	10:30
Рајковац	28.05.2026	10:30
Шуме	28.05.2026	10:30
Светлић	28.05.2026	10:30
Топола (село)	28.05.2026	10:30
Трнава	28.05.2026	10:30
Винча	28.05.2026	10:30
Војковци	28.05.2026	10:30
Жабаре	28.05.2026	10:30
Загорица	28.05.2026	10:30

Након истека рока за пријаву из дела IV Јавног огласа, а пре дана одређеног за отварање понуда из дела V Јавног огласа, надлежни орган јединице локалне самоуправе утврђује испуњеност услова за остваривање права закупа и коришћења свих подносилаца захтева на основу документације приложене у Апликацији.

На дан отварања понуда, из дела V Јавног огласа, из Апликације се према висини понуде

аутоматски формира ранг листа понуђача за које је утврђено да испуњавају услове за закуп и коришћење пољопривредног земљишта.

Ранг листа понуђача објављује се на званичној интернет презентацији Управе за пољопривредно земљиште и садржи списак лица који испуњавају услове за остваривање права закупа и коришћења пољопривредног земљишта ранжираних према висини понуде, време доставе захтева и списак лица који не испуњавају услове за остваривање права закупа пољопривредног земљишта.

**VI**  
**- Плаћање закупнине -**

Закупнина ће бити прерачуната у евре по средњем курсу Народне банке Србије на дан отварања понуда.

Закупнина се плаћа унапред у динарској противвредности по средњем курсу Народне банке Србије на дан уплате.

**VII**  
**- Уплата закупнине и средства обезбеђења плаћања -**

Најповољнији понуђач је у обавези да у року од 8 дана од коначности одлуке о давању у закуп, односно одлуке о давању на коришћење уплати закупнину, односно накнаду за коришћење у износу утврђеном одлуком, умањеном за износ уплаћеног депозита, као и да у року од 3 дана од дана уплате, Министарству пољопривреде, шумарства и водопривреде преко Општинске/Градске управе општине ТОПОЛА, достави доказ о уплати.

**Уколико је период закупа или коришћења дужи од једне године**, закупнина или накнада за коришћење се плаћа најкасније до 30.септембра за сваку наредну годину закупа, а уз доказ о уплати за прву годину закупа или коришћења потребно је доставити и средство обезбеђења плаћања закупнине за наредне године закупа и то:

- гаранцију пословне банке у висини годишње закупнине пољопривредног земљишта или
- уговор о јемству између Министарства као повериоца и правног лица као јемца или
- доказ о уплати депозита у висини једне годишње закупнине, односно накнаде као средство обезбеђења плаћања закупнине, а који ће се у случају редовног плаћања рачунати као плаћена закупнина, односно накнада за последњу годину закупа.

Ову одлуку објавити на званичној интернет презентацији Управе за пољопривредно земљиште, у службеном гласилу јединице локалне самоуправе, на огласној табли и званичној интернет презентацији општине ТОПОЛА, с тим што ће се рок за подношење пријаве рачунати од дана објављивања на интернет презентацији Управе за пољопривредно земљиште. Ова одлука се може објавити и у другим средствима јавног информисања, што не утиче на поступак јавног надметања.

**РЕПУБЛИКА СРБИЈА**  
**ОПШТИНА ТОПОЛА**  
**Председник општине**

Број: 320-26/2026-05-II  
Дана: 14.05.2026. године

**Председник општине**

---

Јасна Вуковић

**С А Д Р Ж А Ј**

1.	Одлука о допуни одлуке о мрежи јавних предшколских установа на територији општине Топола	Страна 1.
2.	Оперативни план за одбрану од поплава за воде II реда на територији општине Топола за 2026. годину	Страна 1.
3.	Прва измена и допуна Плана генералне регулације за насељено место Наталинци у општини Топола у делу радне зоне	Страна 70.
4.	Решење о постављењу начелника Општинске управе општине Топола – положај у I групи	Страна 84.
5.	Решење о усвајању Извештаја о функционисању система одбране од града на територији Радарског центра „Букуља“ у 2025. години	Страна 85.
6.	Решење о усвајању Наративног и финансијског Извештаја културно-туристичке манифестације „Опленачка берба 2025“	Страна 85.
7.	Решење о усвајању Извештаја о раду Библиотеке „Радоје Домановић“ Топола за 2025. годину	Страна 86.
8.	Решење о усвајању Извештаја о раду Општинског правобранилаштва општине Топола у период 12.02.2025. – 31.12.2025. године	Страна 86.
9.	Решење о усвајању Извештаја о раду Културног центра Топола за 2025. годину	Страна 86.
10.	Решење о давању сагласности на Прву измену и допуна Годишњег програма пословања Јавног комуналног стамбеног предузећа „Топола“ Топола за 2026. годину	Страна 86.
11.	Решење о усвајању Извештаја о раду Центра за социјални рад „Сава Илић“ Аранђеловац, одељење у Тополи за 2025. годину	Страна 87.
12.	Решење о давању сагласности на Програм рада Центра за социјални рад „Сава Илић“ Аранђеловац, одељење у Тополи за 2026. годину	Страна 87.
13.	Решење о усвајању Извештаја о раду Општинског штаба за ванредне ситуације општине Топола за 2025. годину	Страна 87.
14.	Решење о давању сагласности на Програм рада Општинског штаба за ванредне ситуације општине Топола за 2026. годину	Страна 87.
15.	Одлука о расписивању јавног огласа за давање у закуп и на коришћење пољопривредног земљишта у својини Републике Србије у општини Топола и расписује Оглас за давање у закуп и на коришћење пољопривредног земљишта у својини Републике Србије у општини Топола	Страна 88.



Оснивач и издавач: Скупштина општине Топола  
СЛУЖБЕНИ ГЛАСНИК ОПШТИНЕ ТОПОЛА, Топола, Булевар краља Александра I бр. 9.  
Тел: 034/6811-017, Факс: 034/6811-771  
Главни и одговорни уредник: Исидора Николић, инжењер информатике  
За издавача: Председник Општине Топола, Јасна Вуковић  
Лист је уписан у регистар средстава јавног информисања који се води у Министарству за информисање Републике Србије, под бројем 2376.  
Текући рачун: 840-135640-26  
Компјутерска припрема и обрада: Општинска управа општине Топола  
Штампа: Општинска управа општине Топола